



МЭРИЯ ГОРОДА НОВОСИБИРСКА  
ПОСТАНОВЛЕНИЕ

От 05.06.2019

№ 2101

О проведении публичных слушаний по проекту решения Совета депутатов города Новосибирска «О внесении изменений в решение Совета депутатов города Новосибирска от 24.06.2009 № 1288 «О Правилах землепользования и застройки города Новосибирска»

В целях соблюдения права человека на благоприятные условия жизнедеятельности, прав и законных интересов правообладателей земельных участков и объектов капитального строительства по проекту решения Совета депутатов города Новосибирска «О внесении изменений в решение Совета депутатов города Новосибирска от 24.06.2009 № 1288 «О Правилах землепользования и застройки города Новосибирска», в соответствии с Градостроительным кодексом Российской Федерации, Федеральным законом от 06.10.2003 № 131-ФЗ «Об общих принципах организации местного самоуправления в Российской Федерации», решениями Совета депутатов города Новосибирска от 24.06.2009 № 1288 «О Правилах землепользования и застройки города Новосибирска», от 20.06.2018 № 640 «О Порядке организации и проведения в городе Новосибирске общественных обсуждений и публичных слушаний в соответствии с законодательством о градостроительной деятельности», постановлением мэра от 30.10.2006 № 1135 «О подготовке проекта правил землепользования и застройки города Новосибирска», руководствуясь Уставом города Новосибирска, ПОСТАНОВЛЯЮ:

1. Провести:

1.1. Публичные слушания по проекту решения Совета депутатов города Новосибирска «О внесении изменений в решение Совета депутатов города Новосибирска от 24.06.2009 № 1288 «О Правилах землепользования и застройки города Новосибирска» (далее – публичные слушания) (приложение) с 14.06.2019 по 15.08.2019.

1.2. Собрание участников публичных слушаний 02.08.2019 в 11.00 час. по адресу: Российская Федерация, Новосибирская область, город Новосибирск, ул. Сакко и Ванцетти, 33.

2. Установить порядок проведения публичных слушаний, состоящий из следующих этапов:

оповещение о начале публичных слушаний;

размещение проекта, подлежащего рассмотрению на публичных слушаниях, и открытие экспозиции или экспозиций такого проекта;



проведение экспозиции или экспозиций проекта, подлежащего рассмотрению на публичных слушаниях;  
 проведение собрания участников публичных слушаний;  
 подготовка и оформление протокола публичных слушаний;  
 подготовка и опубликование заключения о результатах публичных слушаний.

3. Определить организатором публичных слушаний комиссию по подготовке проекта правил землепользования и застройки города Новосибирска (далее – комиссия), состав которой утвержден постановлением мэра от 30.10.2006 № 1135 «О подготовке проекта правил землепользования и застройки города Новосибирска».

4. Определить местонахождение комиссии по адресу: Российская Федерация, Новосибирская область, город Новосибирск, Красный проспект, 50, кабинет 501, почтовый индекс: 630091, адрес электронной почты: [nastarpenkova@admnsk.ru](mailto:nastarpenkova@admnsk.ru), контактные телефоны: 227-50-97, 227-54-55.

5. Комиссии:

5.1. Подготовить оповещение о начале публичных слушаний.

5.2. Организовать опубликование (обнародование) оповещения о начале публичных слушаний в периодическом печатном издании «Бюллетень органов местного самоуправления города Новосибирска» и его размещение в средствах массовой информации, на официальном сайте города Новосибирска в информационно-телекоммуникационной сети «Интернет» (далее – официальный сайт) не позднее чем за семь дней до дня размещения на официальном сайте проекта, подлежащего рассмотрению на публичных слушаниях.

5.3. Организовать размещение проекта, подлежащего рассмотрению на публичных слушаниях, и информационных материалов к нему на официальном сайте.

5.4. Организовать оборудование информационных стендов для распространения оповещения о начале публичных слушаний по следующим адресам:

Российская Федерация, Новосибирская область, город Новосибирск, Красный проспект, 50, стенды в холле у кабинета 230 и кабинета 501 (департамент строительства и архитектуры мэрии года Новосибирска);

Российская Федерация, Новосибирская область, город Новосибирск, ул. Ленина, 57, стенды у кабинета 102 и кабинета 217 (администрация Центрального округа по Железнодорожному, Заельцовскому и Центральному районам города Новосибирска);

Российская Федерация, Новосибирская область, город Новосибирск, ул. Сакко и Ванцетти, 33, стенд у кабинета 409 (администрация Октябрьского района города Новосибирска);

Российская Федерация, Новосибирская область, город Новосибирск, проспект Дзержинского, 16, стенды в холле на первом этаже и у кабинета 310 (администрация Дзержинского района города Новосибирска);

Российская Федерация, Новосибирская область, город Новосибирск, ул. Богдана Хмельницкого, 14/3, стенды в холле на первом этаже и у кабинета 306 (администрация Калининского района города Новосибирска);

Российская Федерация, Новосибирская область, город Новосибирск, проспект Академика Лаврентьева, 14, стенд у кабинета 237 (администрация Со-

ветского района города Новосибирска);

Российская Федерация, Новосибирская область, город Новосибирск, ул. Физкультурная, 7, стенд на лестничной площадке между первым и вторым этажами в правом крыле здания (администрация Первомайского района города Новосибирска);

Российская Федерация, Новосибирская область, город Новосибирск, ул. Станиславского, 6а, стенды в холле на первом этаже и у кабинета 208 (администрация Ленинского района города Новосибирска);

Российская Федерация, Новосибирская область, город Новосибирск, ул. Петухова, 18, стенд у кабинета 217 (администрация Кировского района города Новосибирска).

5.5. В течение срока, указанного в пункте 6 постановления, осуществлять регистрацию и рассмотрение предложений и замечаний, вносимых участниками публичных слушаний.


6. Предложить участникам публичных слушаний, определенным законодательством о градостроительной деятельности и прошедшим идентификацию в соответствии с данным законодательством, со дня размещения проекта и информационных материалов к нему (14.06.2019) до окончания проведения собрания участников публичных слушаний (02.08.2019) внести в комиссию свои предложения и замечания, касающиеся проекта решения Совета депутатов города Новосибирска «О внесении изменений в решение Совета депутатов города Новосибирска от 24.06.2009 № 1288 «О Правилах землепользования и застройки города Новосибирска».

7. Департаменту строительства и архитектуры мэрии города Новосибирска разместить постановление и оповещение о начале публичных слушаний на официальном сайте города Новосибирска в информационно-телекоммуникационной сети «Интернет».

8. Департаменту информационной политики мэрии города Новосибирска обеспечить опубликование постановления и оповещения о начале публичных слушаний в средствах массовой информации.

9. Контроль за исполнением постановления возложить на заместителя мэра города Новосибирска – начальника департамента строительства и архитектуры мэрии города Новосибирска.

Мэр города Новосибирска



А. Е. Локоть

Приложение  
к постановлению мэрии  
города Новосибирска  
от 05.06.2019 № 2101

**СОВЕТ ДЕПУТАТОВ ГОРОДА НОВОСИБИРСКА**  
**РЕШЕНИЕ**

**ПРОЕКТ**

О внесении изменений в решение Совета депутатов города Новосибирска от 24.06.2009 № 1288 «О Правилах землепользования и застройки города Новосибирска»

В соответствии с Градостроительным кодексом Российской Федерации, Федеральным законом от 06.10.2003 № 131-ФЗ «Об общих принципах организации местного самоуправления в Российской Федерации», руководствуясь статьей 35 Устава города Новосибирска, Совет депутатов города Новосибирска РЕШИЛ:

1. Внести в решение Совета депутатов города Новосибирска от 24.06.2009 № 1288 «О Правилах землепользования и застройки города Новосибирска» (в редакции решений Совета депутатов города Новосибирска от 26.05.2010 № 69, от 28.09.2010 № 139, от 28.04.2011 № 360, от 27.06.2012 № 642, от 19.09.2012 № 674, от 27.02.2013 № 797, от 26.06.2013 № 898, от 26.02.2014 № 1047, от 22.10.2014 № 1199, от 26.11.2014 № 1221, от 31.03.2015 № 1315, от 02.12.2015 № 94, от 23.06.2016 № 231, от 19.10.2016 № 285, от 14.02.2017 № 353, от 19.06.2017 № 467, от 25.10.2017 № 501, от 01.12.2017 № 517, от 23.05.2018 № 625, от 05.12.2018 № 705, от 24.04.2019 № 776) следующие изменения:

1.1. В приложении 2:

1.1.1. Подзону застройки жилыми домами смешанной этажности различной плотности застройки (Ж-1.1) в границах территории изменить на зону объектов здравоохранения (ОД-3) согласно приложению 1.

1.1.2. Зону озеленения (Р-2) в границах территории изменить на зону улично-дорожной сети (ИТ-3) согласно приложению 2.

1.1.3. Подзону застройки жилыми домами смешанной этажности различной плотности застройки (Ж-1.1) в границах территории изменить на зону объектов дошкольного, начального общего, основного общего и среднего общего образования (ОД-5) согласно приложению 3.

1.1.4. Подзону застройки жилыми домами смешанной этажности различной плотности застройки (Ж-1.1) в границах территории изменить на зону объектов



дошкольного, начального общего, основного общего и среднего общего образования (ОД-5) согласно приложению 4.

1.1.5. Зону объектов культуры и спорта (Р-4) в границах территории изменить на зону озеленения (Р-2) согласно приложению 5.

1.1.6. Подзону застройки жилыми домами смешанной этажности различной плотности застройки (Ж-1.1) в границах территории изменить на зону объектов дошкольного, начального общего, основного общего и среднего общего образования (ОД-5) согласно приложению 6.

1.1.7. Зону застройки индивидуальными жилыми домами (Ж-6) в границах территории изменить на подзону застройки жилыми домами смешанной этажности различной плотности застройки (Ж-1.1) согласно приложению 7.

1.1.8. Зону застройки индивидуальными жилыми домами (Ж-6) в границах территории изменить на зону объектов дошкольного, начального общего, основного общего и среднего общего образования (ОД-5) согласно приложению 8.

1.1.9. Подзону застройки жилыми домами смешанной этажности различной плотности застройки (Ж-1.1) в границах территории изменить на зону озеленения (Р-2) согласно приложению 9.

1.1.10. Подзону делового, общественного и коммерческого назначения с объектами различной плотности жилой застройки (ОД-1.1) в границах территории изменить на зону застройки малоэтажными жилыми домами (Ж-2) согласно приложению 10.

1.1.11. Подзону делового, общественного и коммерческого назначения с объектами различной плотности жилой застройки (ОД-1.1) в границах территории изменить на зону застройки индивидуальными жилыми домами (Ж-6) согласно приложению 11.

1.1.12. Подзону застройки жилыми домами смешанной этажности различной плотности застройки (Ж-1.1), зону улично-дорожной сети (ИТ-3), зону озеленения (Р-2) в границах территории изменить на зону объектов дошкольного, начального общего, основного общего и среднего общего образования (ОД-5), подзону застройки жилыми домами смешанной этажности различной плотности застройки (Ж-1.1), зону улично-дорожной сети (ИТ-3), зону природную (Р-1) согласно приложению 12.

1.1.13. Подзону делового, общественного и коммерческого назначения с объектами различной плотности жилой застройки (ОД-1.1) в границах территории изменить на зону улично-дорожной сети (ИТ-3) согласно приложению 13.

1.1.14. Зону производственной деятельности (П-1) в границах территории изменить на подзону делового, общественного и коммерческого назначения с объектами различной плотности жилой застройки (ОД-1.1) согласно приложению 14.

1.1.15. Подзону делового, общественного и коммерческого назначения с объектами различной плотности жилой застройки (ОД-1.1), подзону застройки жилыми домами смешанной этажности различной плотности застройки (Ж-1.1), зону озеленения (Р-2) в границах территории изменить на зону улично-дорожной сети (ИТ-3), зону объектов здравоохранения (ОД-3), зону коммунальных и складских объектов (П-2) согласно приложению 15.

1.1.16. Установить в границах территории подзону застройки жилыми домами смешанной этажности различной плотности застройки (Ж-1.1) согласно приложению 16.

1.1.17. Зону улично-дорожной сети (ИТ-3) в границах территории изменить на подзону застройки жилыми домами смешанной этажности пониженной плотности застройки (Ж-1.5) согласно приложению 17.

1.1.18. Зону сооружений и коммуникаций автомобильного, речного, воздушного транспорта, метрополитена (ИТ-2), зону улично-дорожной сети (ИТ-3) в границах территории изменить на подзону специализированной малоэтажной общественной застройки (ОД-4.1) согласно приложению 18.

1.1.19. Зону объектов здравоохранения (ОД-3) в границах территории изменить на подзону застройки жилыми домами смешанной этажности различной плотности застройки (Ж-1.1) согласно приложению 19.

1.1.20. Зону природную (Р-1) в границах территории изменить на зону застройки индивидуальными жилыми домами (Ж-6) согласно приложению 20.

1.1.21. Зону улично-дорожной сети (ИТ-3) в границах территории изменить на зону объектов дошкольного, начального общего, основного общего и среднего общего образования (ОД-5) согласно приложению 21.

1.1.22. Зону застройки индивидуальными жилыми домами (Ж-6) в границах территории изменить на подзону делового, общественного и коммерческого назначения с объектами различной плотности жилой застройки (ОД-1.1) согласно приложению 22.

1.1.23. Подзону застройки жилыми домами смешанной этажности средней плотности застройки (Ж-1.4) в границах территории изменить на подзону застройки жилыми домами смешанной этажности пониженной плотности застройки (Ж-1.5) согласно приложению 23.

1.1.24. Зону застройки индивидуальными жилыми домами (Ж-6), подзону застройки жилыми домами смешанной этажности различной плотности застройки (Ж-1.1), зону объектов дошкольного, начального общего, основного общего и среднего общего образования (ОД-5) в границах территории изменить на подзону делового, общественного и коммерческого назначения с объектами различной плотности жилой застройки (ОД-1.1) согласно приложению 24.

1.1.25. Подзону делового, общественного и коммерческого назначения с объектами различной плотности жилой застройки (ОД-1.1) в границах территории изменить на зону застройки индивидуальными жилыми домами (Ж-6) согласно приложению 25.

1.1.26. Зону объектов культуры и спорта (Р-4) в границах территории изменить на зону объектов дошкольного, начального общего, основного общего и среднего общего образования (ОД-5) согласно приложению 26.

1.1.27. Подзону застройки жилыми домами смешанной этажности различной плотности застройки (Ж-1.1) в границах территории изменить на зону озеленения (Р-2) согласно приложению 27.

1.1.28. Подзону делового, общественного и коммерческого назначения с объектами различной плотности жилой застройки (ОД-1.1), подзону застройки жилыми домами смешанной этажности различной плотности застройки (Ж-1.1) в границах территории изменить на подзону специализированной малоэтажной

общественной застройки (ОД-4.1) согласно приложению 28.

1.1.29. Зону улично-дорожной сети (ИТ-3) в границах территории изменить на зону застройки индивидуальными жилыми домами (Ж-6) согласно приложению 29.

1.1.30. Зону улично-дорожной сети (ИТ-3) в границах территории изменить на зону застройки индивидуальными жилыми домами (Ж-6) согласно приложению 30.

1.1.31. Подзону делового, общественного и коммерческого назначения с объектами различной плотности жилой застройки (ОД-1.1) в границах территории изменить на зону улично-дорожной сети (ИТ-3) согласно приложению 31.

1.1.32. Подзону застройки жилыми домами смешанной этажности различной плотности застройки (Ж-1.1) в границах территории изменить на зону объектов дошкольного, начального общего, основного общего и среднего общего образования (ОД-5) согласно приложению 32.

1.1.33. Подзону застройки жилыми домами смешанной этажности различной плотности застройки (Ж-1.1) в границах территории изменить на зону объектов дошкольного, начального общего, основного общего и среднего общего образования (ОД-5) согласно приложению 33.

1.1.34. Зону застройки индивидуальными жилыми домами (Ж-6) в границах территории изменить на зону улично-дорожной сети (ИТ-3) согласно приложению 34.

1.1.35. Зону застройки индивидуальными жилыми домами (Ж-6) в границах территории изменить на зону озеленения (Р-2) согласно приложению 35.

1.1.36. Зону застройки индивидуальными жилыми домами (Ж-6) в границах территории изменить на зону улично-дорожной сети (ИТ-3) согласно приложению 36.

1.1.37. Подзону застройки жилыми домами смешанной этажности различной плотности застройки (Ж-1.1), зону улично-дорожной сети (ИТ-3) в границах территории изменить на подзону специализированной малоэтажной общественной застройки (ОД-4.1) согласно приложению 37.

1.1.38. Зону улично-дорожной сети (ИТ-3) в границах территории изменить на подзону делового, общественного и коммерческого назначения с объектами различной плотности жилой застройки (ОД-1.1) согласно приложению 38.

1.1.39. Подзону застройки жилыми домами смешанной этажности различной плотности застройки (Ж-1.1) в границах территории изменить на зону объектов дошкольного, начального общего, основного общего и среднего общего образования (ОД-5) согласно приложению 39.

1.1.40. Подзону застройки жилыми домами смешанной этажности различной плотности застройки (Ж-1.1) в границах территории изменить на зону объектов дошкольного, начального общего, основного общего и среднего общего образования (ОД-5) согласно приложению 40.

1.1.41. Подзону застройки жилыми домами смешанной этажности различной плотности застройки (Ж-1.1) в границах территории изменить на зону объектов дошкольного, начального общего, основного общего и среднего общего образования (ОД-5) согласно приложению 41.

1.1.42. Подзону застройки жилыми домами смешанной этажности различной плотности застройки (Ж-1.1) в границах территории изменить на зону объектов дошкольного, начального общего, основного общего и среднего общего образования (ОД-5) согласно приложению 42.

1.1.43. Подзону делового, общественного и коммерческого назначения с объектами различной плотности жилой застройки (ОД-1.1) в границах территории изменить на подзону застройки жилыми домами смешанной этажности различной плотности застройки (Ж-1.1) согласно приложению 43.

1.1.44. Подзону делового, общественного и коммерческого назначения с объектами различной плотности жилой застройки (ОД-1.1) в границах территории изменить на зону объектов дошкольного, начального общего, основного общего и среднего общего образования (ОД-5) согласно приложению 44.

1.1.45. Зону застройки индивидуальными жилыми домами (Ж-6) в границах территории изменить на зону улично-дорожной сети (ИТ-3) согласно приложению 45.

1.1.46. Зону застройки индивидуальными жилыми домами (Ж-6), зону объектов здравоохранения (ОД-3) в границах территории изменить на подзону специализированной малоэтажной общественной застройки (ОД-4.1) согласно приложению 46.

1.1.47. Подзону застройки жилыми домами смешанной этажности различной плотности застройки (Ж-1.1) в границах территории изменить на зону объектов дошкольного, начального общего, основного общего и среднего общего образования (ОД-5) согласно приложению 47.

1.1.48. Зону объектов дошкольного, начального общего, основного общего и среднего общего образования (ОД-5) в границах территории изменить на зону застройки индивидуальными жилыми домами (Ж-6) согласно приложению 48.

1.1.49. Зону застройки малоэтажными жилыми домами (Ж-2) в границах территории изменить на зону застройки индивидуальными жилыми домами (Ж-6) согласно приложению 49.

1.1.50. Зону объектов культуры и спорта (Р-4) в границах территории изменить на зону производственной деятельности (П-1) согласно приложению 50.

1.1.51. Зону производственной деятельности (П-1) в границах территории изменить на зону объектов дошкольного, начального общего, основного общего и среднего общего образования (ОД-5), подзону застройки жилыми домами смешанной этажности различной плотности застройки (Ж-1.1) согласно приложению 51.

1.1.52. Зону производственной деятельности (П-1) в границах территории изменить на зону улично-дорожной сети (ИТ-3) согласно приложению 52.

1.1.53. Зону коммунальных и складских объектов (П-2) в границах территории изменить на зону ведения садоводства и огородничества (СХ-1) согласно приложению 53.

1.1.54. Подзону делового, общественного и коммерческого назначения с объектами различной плотности жилой застройки (ОД-1.1) в границах территории изменить на зону объектов дошкольного, начального общего, основного общего и среднего общего образования (ОД-5) согласно приложению 54.

1.1.55. Зону озеленения (Р-2) в границах территории изменить на подзону делового, общественного и коммерческого назначения с объектами различной плотности жилой застройки (ОД-1.1) согласно приложению 55.

1.1.56. Подзону застройки жилыми домами смешанной этажности различной плотности застройки (Ж-1.1) в границах территории изменить на зону объектов дошкольного, начального общего, основного общего и среднего общего образования (ОД-5) согласно приложению 56.

1.1.57. Зону застройки индивидуальными жилыми домами (Ж-6) в границах территории изменить на зону улично-дорожной сети (ИТ-3) согласно приложению 57.

1.1.58. Зону застройки среднеэтажными жилыми домами (Ж-3), зону отдыха и оздоровления (Р-3) в границах территории изменить на зону объектов дошкольного, начального общего, основного общего и среднего общего образования (ОД-5) согласно приложению 58.

1.1.59. Подзону застройки жилыми домами смешанной этажности различной плотности застройки (Ж-1.1) в границах территории изменить на зону объектов дошкольного, начального общего, основного общего и среднего общего образования (ОД-5) согласно приложению 59.

1.1.60. Зону коммунальных и складских объектов (П-2) в границах территории изменить на зону ведения садоводства и огородничества (СХ-1) согласно приложению 60.

1.1.61. Подзону застройки жилыми домами смешанной этажности различной плотности застройки (Ж-1.1) в границах территории изменить на зону объектов дошкольного, начального общего, основного общего и среднего общего образования (ОД-5) согласно приложению 61.

1.1.62. Зону объектов среднего профессионального и высшего образования, научно-исследовательских организаций (ОД-2), зону объектов культуры и спорта (Р-4), зону коммунальных и складских объектов (П-2), зону объектов инженерной инфраструктуры (ИТ-4), зону улично-дорожной сети (ИТ-3) в границах территории изменить на зону озеленения (Р-2), зону отдыха и оздоровления (Р-3), зону улично-дорожной сети (ИТ-3) согласно приложению 62.

1.1.63. Зону производственной деятельности (П-1) в границах территории изменить на зону озеленения (Р-2) согласно приложению 63.

1.1.64. Подзону застройки жилыми домами смешанной этажности различной плотности застройки (Ж-1.1) в границах территории изменить на зону объектов дошкольного, начального общего, основного общего и среднего общего образования (ОД-5) согласно приложению 64.

1.1.65. Зону застройки индивидуальными жилыми домами (Ж-6), зону улично-дорожной сети (ИТ-3) в границах территории изменить на зону ведения садоводства и огородничества (СХ-1) согласно приложению 65.

1.1.66. Зону застройки индивидуальными жилыми домами (Ж-6) в границах территории изменить на зону улично-дорожной сети (ИТ-3) согласно приложению 66.

1.1.67. Зону застройки индивидуальными жилыми домами (Ж-6), зону отдыха и оздоровления (Р-3) в границах территории изменить на зону объектов

дошкольного, начального общего, основного общего и среднего общего образования (ОД-5) согласно приложению 67.

1.1.68. Зону производственной деятельности (П-1) в границах территории изменить на зону озеленения (Р-2) согласно приложению 68.

1.1.69. Зону улично-дорожной сети (ИТ-3) в границах территории изменить на зону ведения садоводства и огородничества (СХ-1) согласно приложению 69.

1.1.70. Зону улично-дорожной сети (ИТ-3) в границах территории изменить на подзону делового, общественного и коммерческого назначения с объектами различной плотности жилой застройки (ОД-1.1) согласно приложению 70.

1.1.71. Зону производственной деятельности (П-1) в границах территории изменить на зону озеленения (Р-2) согласно приложению 71.

1.1.72. Подзону застройки жилыми домами смешанной этажности различной плотности застройки (Ж-1.1), зону озеленения (Р-2), подзону делового, общественного и коммерческого назначения с объектами различной плотности жилой застройки (ОД-1.1) в границах территории изменить на зону природную (Р-1) согласно приложению 72.

1.1.73. Зону озеленения (Р-2) в границах территории изменить на зону улично-дорожной сети (ИТ-3) согласно приложению 73.

1.1.74. Подзону застройки жилыми домами смешанной этажности различной плотности застройки (Ж-1.1) в границах территории изменить на зону улично-дорожной сети (ИТ-3) согласно приложению 74.

1.1.75. Зону производственной деятельности (П-1), подзону делового, общественного и коммерческого назначения с объектами различной плотности жилой застройки (ОД-1.1), зону озеленения (Р-2) в границах территории изменить на зону объектов культуры и спорта (Р-4) согласно приложению 75.

1.1.76. Подзону делового, общественного и коммерческого назначения с объектами различной плотности жилой застройки (ОД-1.1) в границах территории изменить на зону производственной деятельности (П-1) согласно приложению 76.

1.1.77. Подзону застройки жилыми домами смешанной этажности различной плотности застройки (Ж-1.1), зону застройки индивидуальными жилыми домами (Ж-6), зону улично-дорожной сети (ИТ-3) в границах территории изменить на зону объектов дошкольного, начального общего, основного общего и среднего общего образования (ОД-5), подзону застройки жилыми домами смешанной этажности пониженной плотности застройки (Ж-1.5), зону улично-дорожной сети (ИТ-3) согласно приложению 77.

1.1.78. Подзону делового, общественного и коммерческого назначения с объектами различной плотности жилой застройки (ОД-1.1) в границах территории изменить на зону озеленения (Р-2), установить границы зоны озеленения (Р-2) согласно приложению 78.

1.1.79. Зону ведения садоводства и огородничества (СХ-1) в границах территории изменить на зону объектов культуры и спорта (Р-4) согласно приложению 79.

1.1.80. Подзону делового, общественного и коммерческого назначения с объектами различной плотности жилой застройки (ОД-1.1) в границах территории изменить на зону озеленения (Р-2) согласно приложению 80.

1.1.81. Зону улично-дорожной сети (ИТ-3), зону объектов инженерной инфраструктуры (ИТ-4) в границах территории изменить на зону объектов культуры и спорта (Р-4) согласно приложению 81.

1.1.82. Подзону застройки жилыми домами смешанной этажности различной плотности застройки (Ж-1.1) в границах территории изменить на зону улично-дорожной сети (ИТ-3), зону улично-дорожной сети (ИТ-3) в границах территории изменить на подзону застройки жилыми домами смешанной этажности различной плотности застройки (Ж-1.1) согласно приложению 82.

1.1.83. Зону озеленения (Р-2) в границах территории изменить на зону объектов культуры и спорта (Р-4) согласно приложению 83.

1.1.84. Зону объектов здравоохранения (ОД-3) в границах территории изменить на зону озеленения (Р-2) согласно приложению 84.

1.1.85. Зону объектов культуры и спорта (Р-4) в границах территории изменить на подзону делового, общественного и коммерческого назначения с объектами различной плотности жилой застройки (ОД-1.1) согласно приложению 85.

1.2. В приложении 8:

1.2.1. Карту границ территорий, предусматривающих осуществление деятельности по комплексному и устойчивому развитию территории, изложить в редакции приложения 86 к настоящему решению.

1.2.2. Фрагменты 18, 97, 104 – 114 карты границ территорий, предусматривающих осуществление деятельности по комплексному и устойчивому развитию территории, изложить в редакции приложений 87 – 99 к настоящему решению.

2. Решение вступает в силу на следующий день после его официального опубликования.

3. Контроль за исполнением решения возложить на постоянную комиссию Совета депутатов города Новосибирска по градостроительству и постоянную комиссию Совета депутатов города Новосибирска по муниципальной собственности.

Председатель Совета депутатов  
города Новосибирска

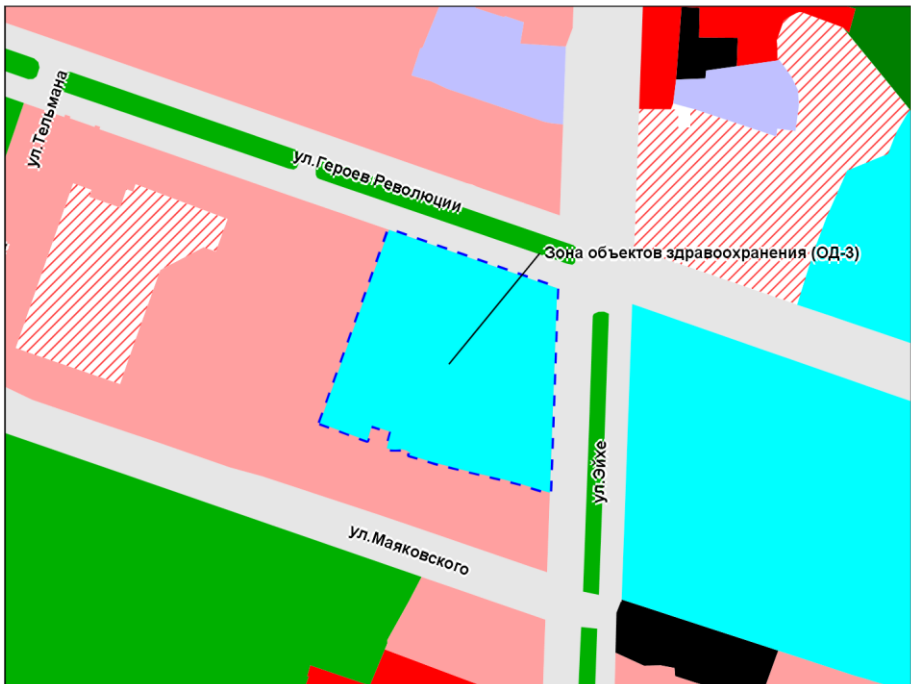
Мэр города Новосибирска

Д. В. Асанцев

А. Е. Локоть

Приложение 1  
к решению Совета депутатов  
города Новосибирска  
от \_\_\_\_\_ № \_\_\_\_\_

Фрагмент карты градостроительного зонирования территории города Новосибирска

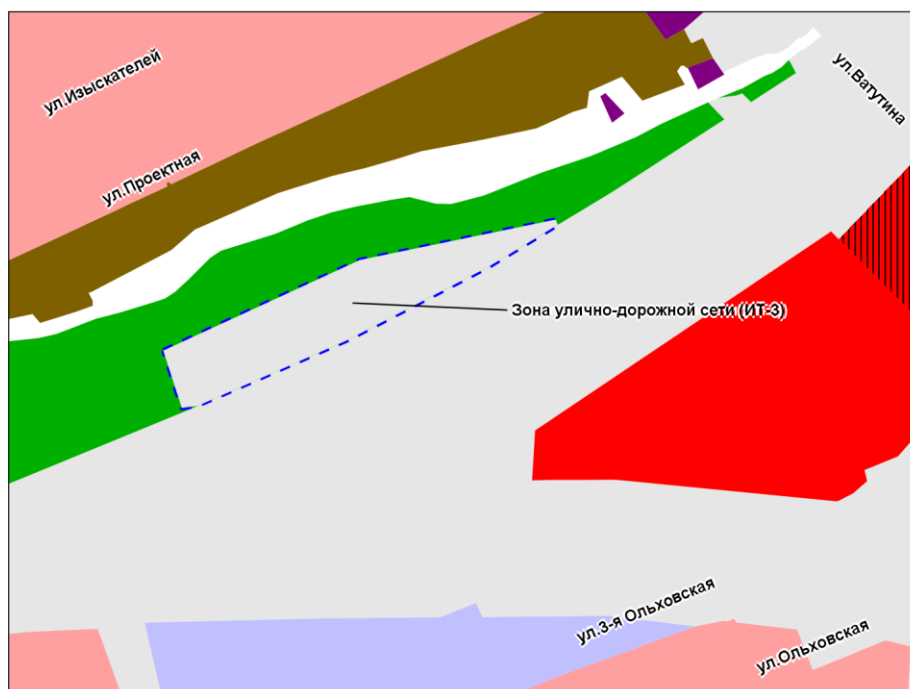


Масштаб 1 : 5 000



Приложение 2  
к решению Совета депутатов  
города Новосибирска  
от \_\_\_\_\_ № \_\_\_\_\_

Фрагмент карты градостроительного зонирования территории города Новосибирска

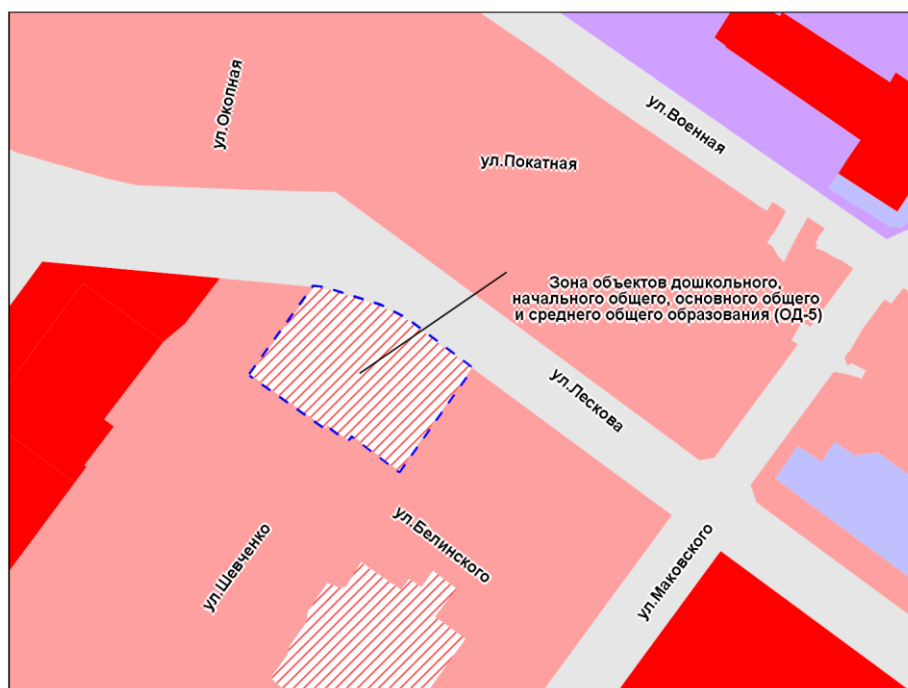


Масштаб 1 : 5 000

---

Приложение 3  
к решению Совета депутатов  
города Новосибирска  
от \_\_\_\_\_ № \_\_\_\_\_

Фрагмент карты градостроительного зонирования территории города Новосибирска



Масштаб 1 : 5 000

Приложение 4  
к решению Совета депутатов  
города Новосибирска  
от \_\_\_\_\_ № \_\_\_\_\_

Фрагмент карты градостроительного зонирования территории города Новосибирска



Масштаб 1 : 2 500

---

Приложение 5  
к решению Совета депутатов  
города Новосибирска  
от \_\_\_\_\_ № \_\_\_\_\_

Фрагмент карты градостроительного зонирования территории города Новосибирска

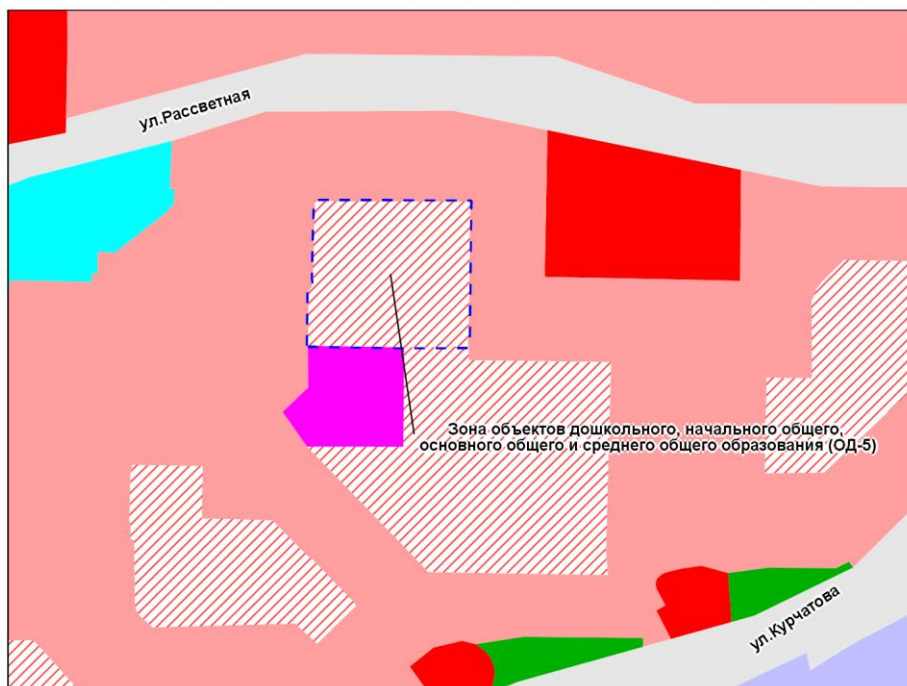


Масштаб 1 : 10 000

---

Приложение 6  
к решению Совета депутатов  
города Новосибирска  
от \_\_\_\_\_ № \_\_\_\_\_

Фрагмент карты градостроительного зонирования территории города Новосибирска

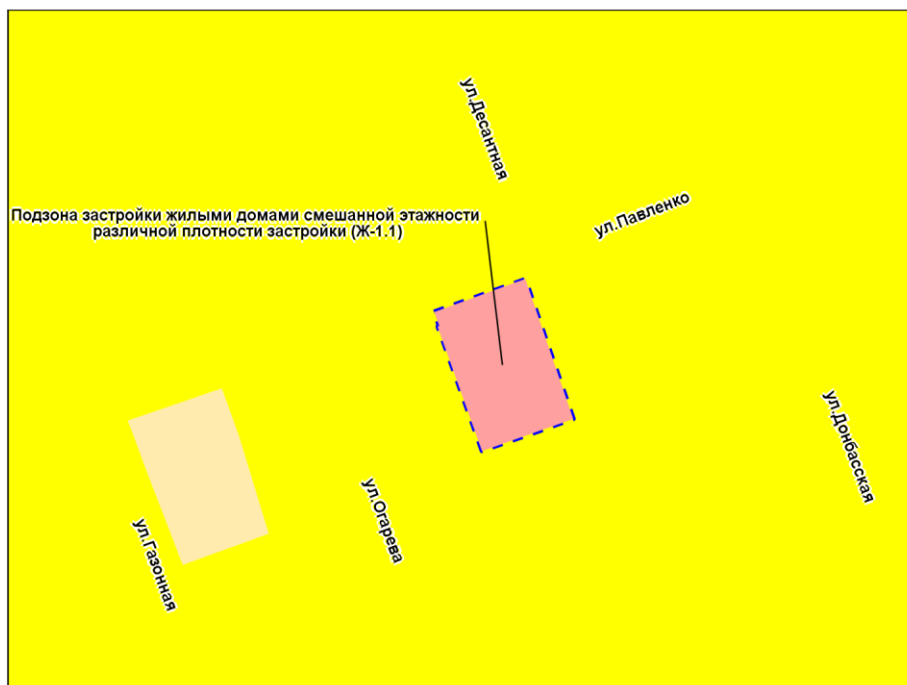


Масштаб 1 : 5 000

---

Приложение 7  
к решению Совета депутатов  
города Новосибирска  
от \_\_\_\_\_ № \_\_\_\_\_

Фрагмент карты градостроительного зонирования территории города Новосибирска



Масштаб 1 : 2 000

---

Приложение 8  
к решению Совета депутатов  
города Новосибирска  
от \_\_\_\_\_ № \_\_\_\_\_

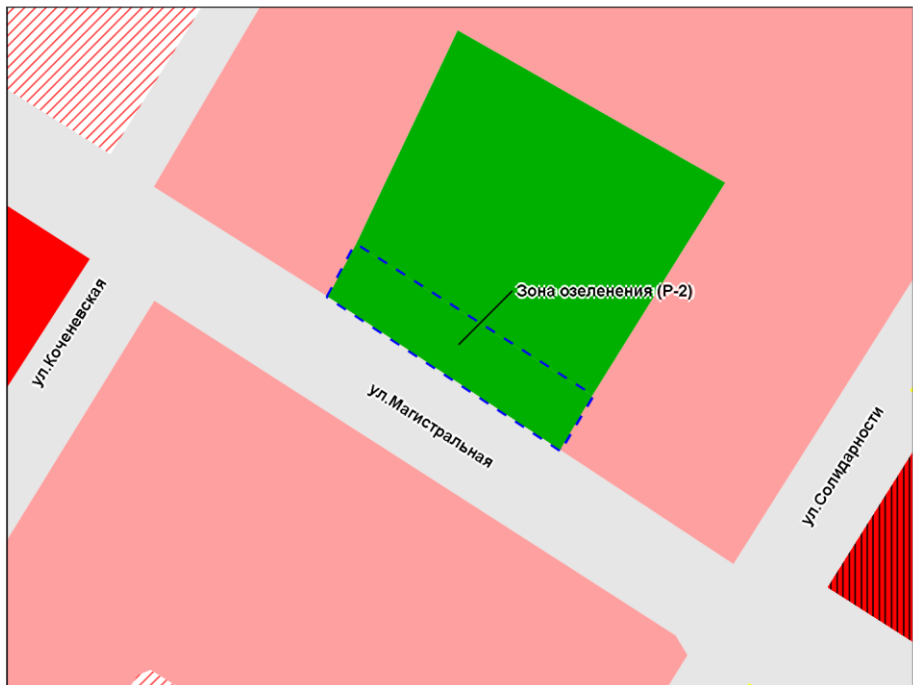
Фрагмент карты градостроительного зонирования территории города Новосибирска



Масштаб 1 : 5 000

Приложение 9  
к решению Совета депутатов  
города Новосибирска  
от \_\_\_\_\_ № \_\_\_\_\_

Фрагмент карты градостроительного зонирования территории города Новосибирска



Масштаб 1 : 2 000

---



Приложение 10  
к решению Совета депутатов  
города Новосибирска  
от \_\_\_\_\_ № \_\_\_\_\_

Фрагмент карты градостроительного зонирования территории города Новосибирска

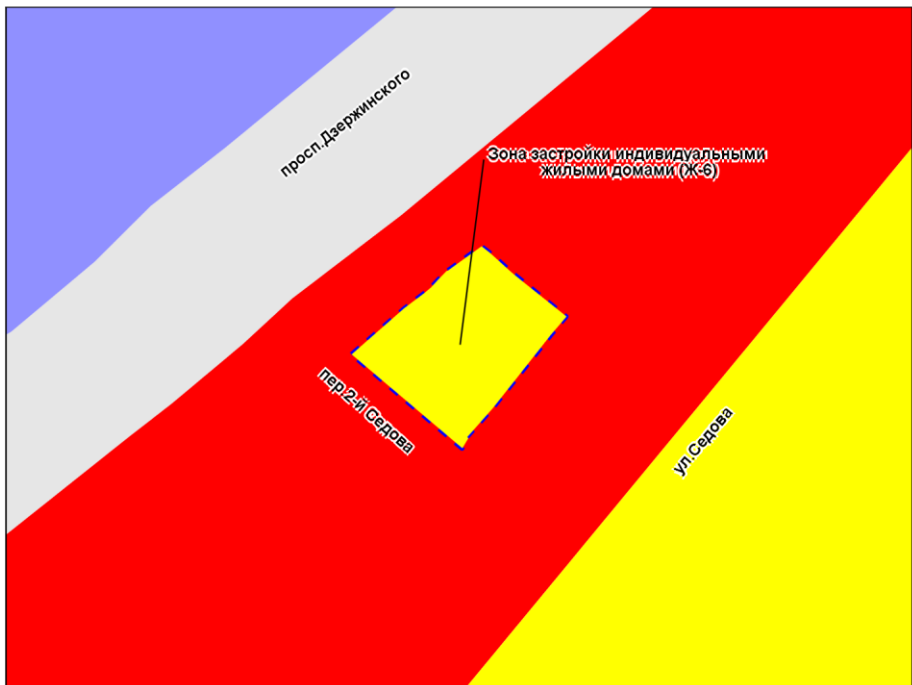


Масштаб 1 : 2 500

---

Приложение 11  
к решению Совета депутатов  
города Новосибирска  
от \_\_\_\_\_ № \_\_\_\_\_

Фрагмент карты градостроительного зонирования территории города Новосибирска

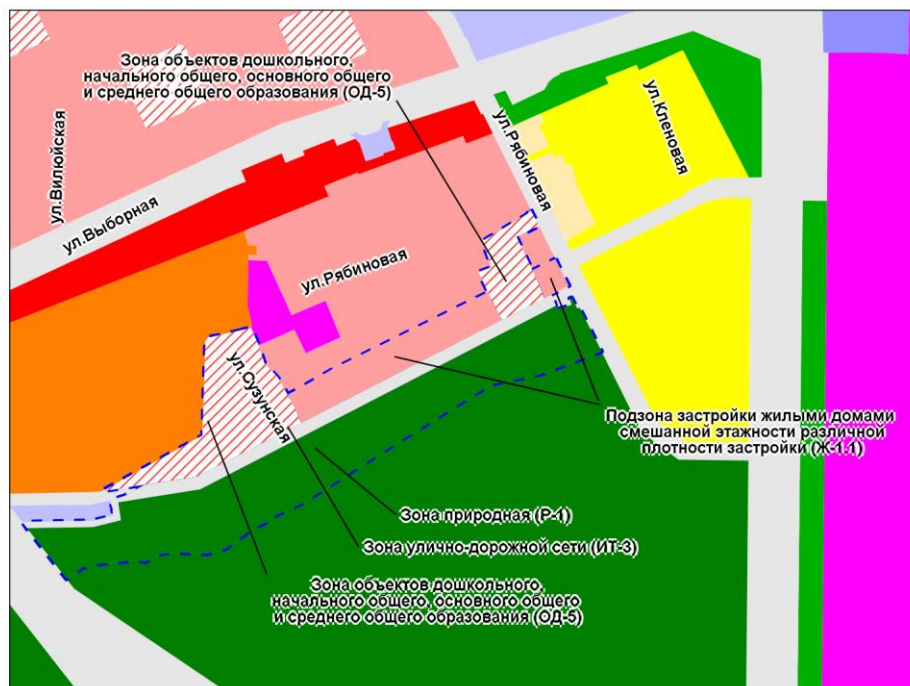


Масштаб 1 : 2 000

---

Приложение 12  
к решению Совета депутатов  
города Новосибирска  
от \_\_\_\_\_ № \_\_\_\_\_

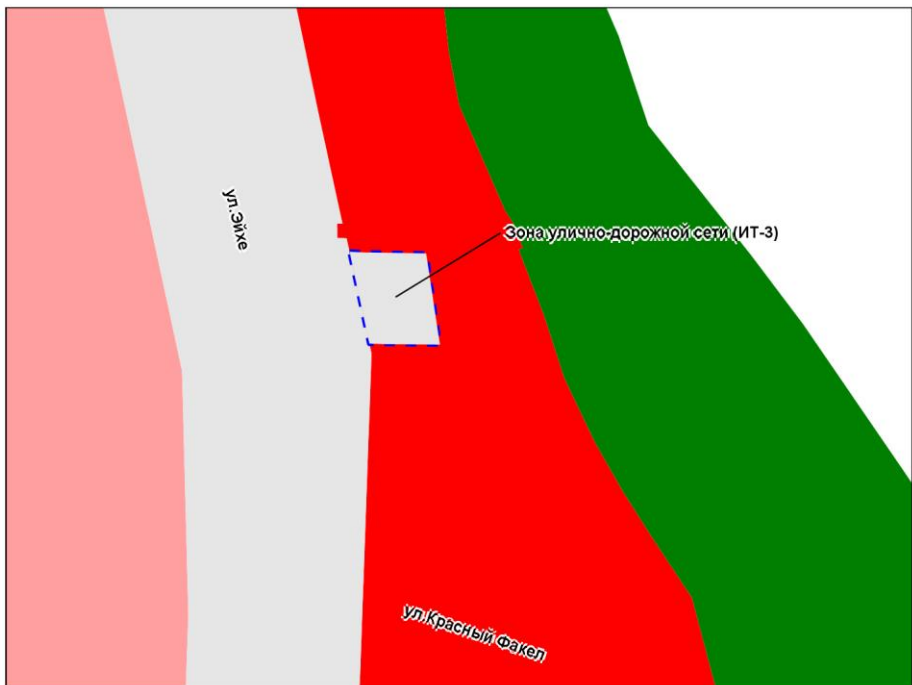
Фрагмент карты градостроительного зонирования территории города Новосибирска



Масштаб 1 : 12 500

Приложение 13  
к решению Совета депутатов  
города Новосибирска  
от \_\_\_\_\_ № \_\_\_\_\_

Фрагмент карты градостроительного зонирования территории города Новосибирска



Масштаб 1 : 2 000

---

Приложение 14  
к решению Совета депутатов  
города Новосибирска  
от \_\_\_\_\_ № \_\_\_\_\_

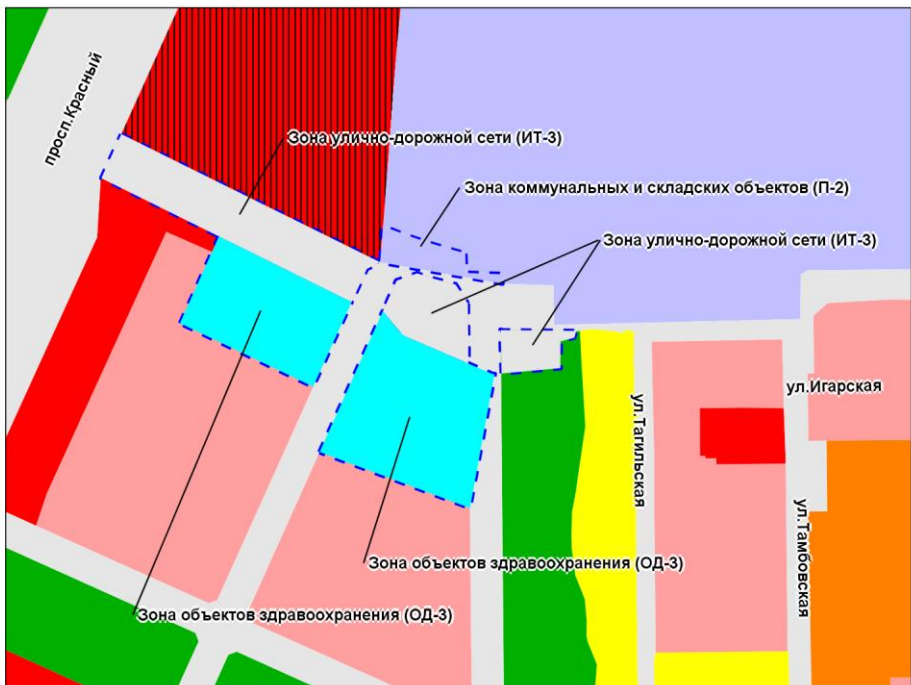
Фрагмент карты градостроительного зонирования территории города Новосибирска



Масштаб 1 : 5 000

Приложение 15  
к решению Совета депутатов  
города Новосибирска  
от \_\_\_\_\_ № \_\_\_\_\_

Фрагмент карты градостроительного зонирования территории города Новосибирска

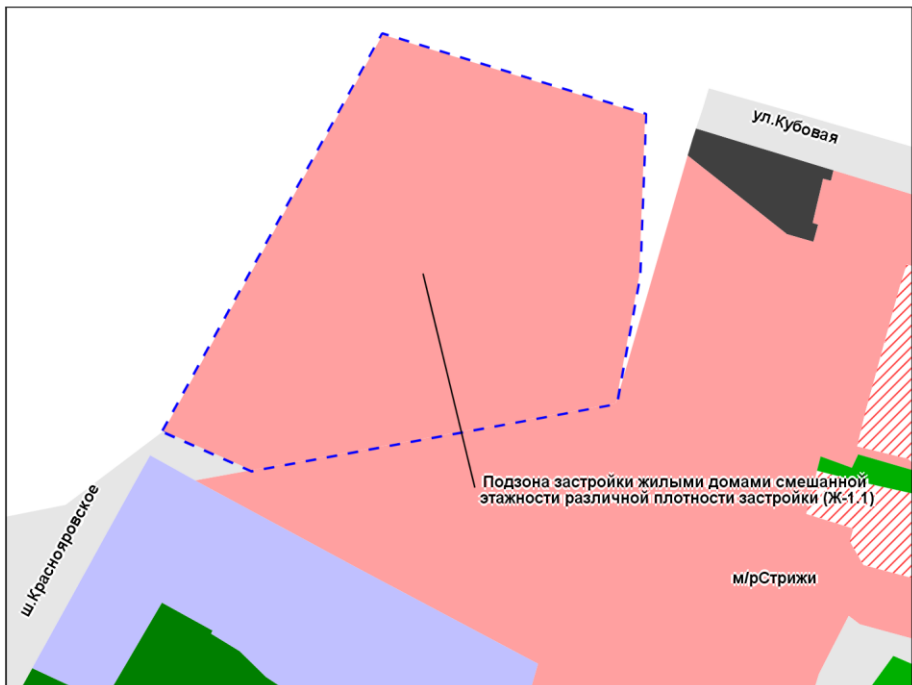


Масштаб 1 : 6 250

---

Приложение 16  
к решению Совета депутатов  
города Новосибирска  
от \_\_\_\_\_ № \_\_\_\_\_

Фрагмент карты градостроительного зонирования территории города Новосибирска

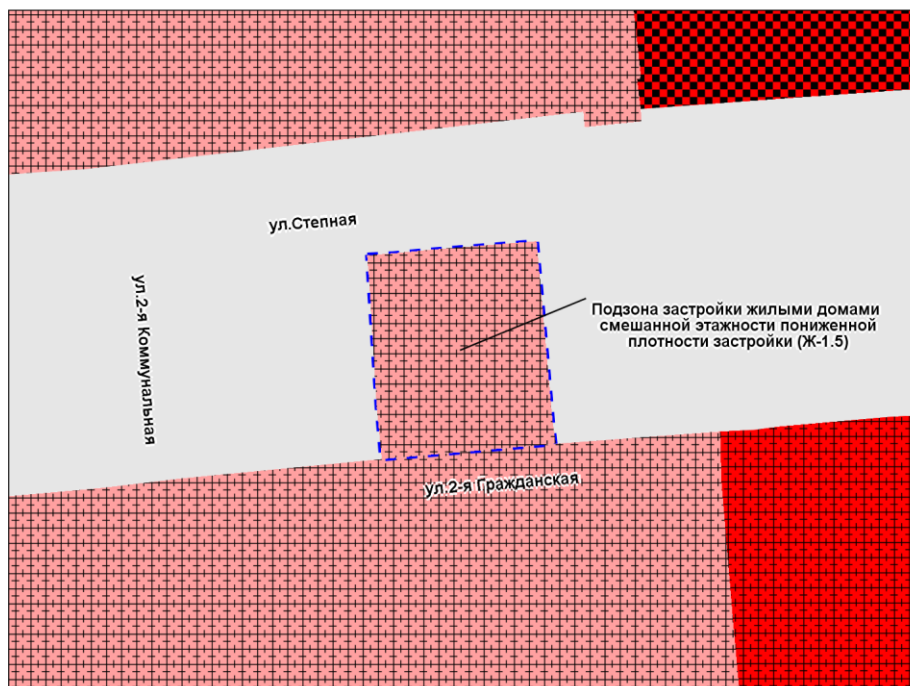


Масштаб 1 : 5 000

---

Приложение 17  
к решению Совета депутатов  
города Новосибирска  
от \_\_\_\_\_ № \_\_\_\_\_

Фрагмент карты градостроительного зонирования территории города Новосибирска



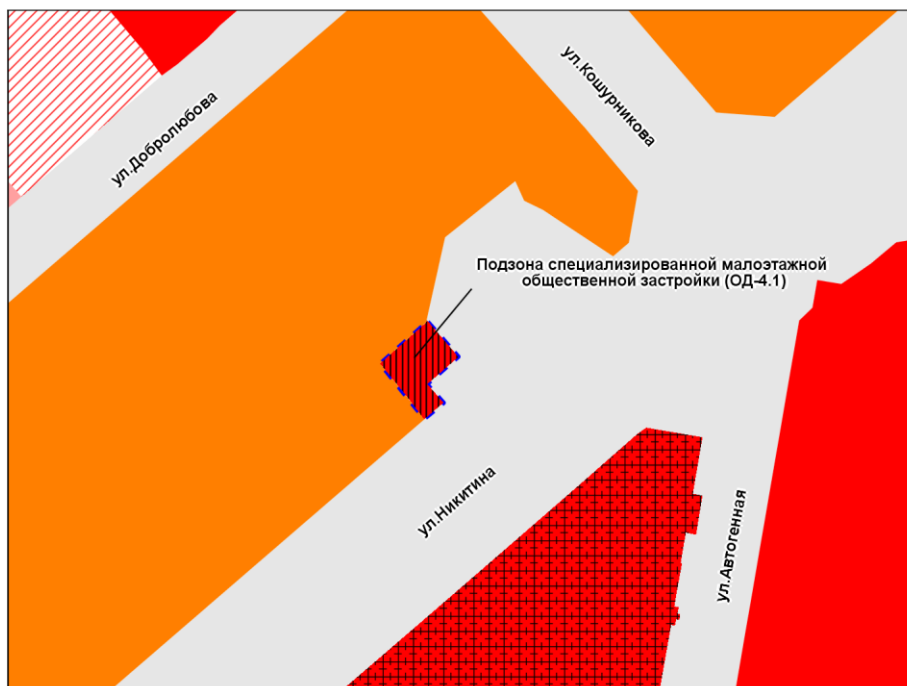
Масштаб 1 : 1 000

---



Приложение 18  
к решению Совета депутатов  
города Новосибирска  
от \_\_\_\_\_ № \_\_\_\_\_

Фрагмент карты градостроительного зонирования территории города Новосибирска

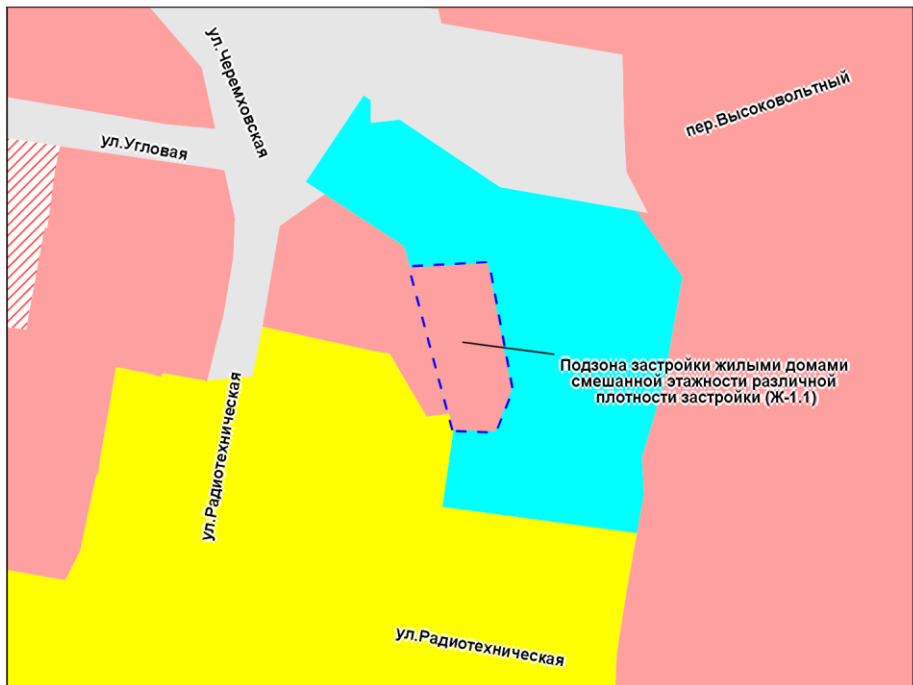


Масштаб 1 : 4 000

---

Приложение 19  
к решению Совета депутатов  
города Новосибирска  
от \_\_\_\_\_ № \_\_\_\_\_

Фрагмент карты градостроительного зонирования территории города Новосибирска

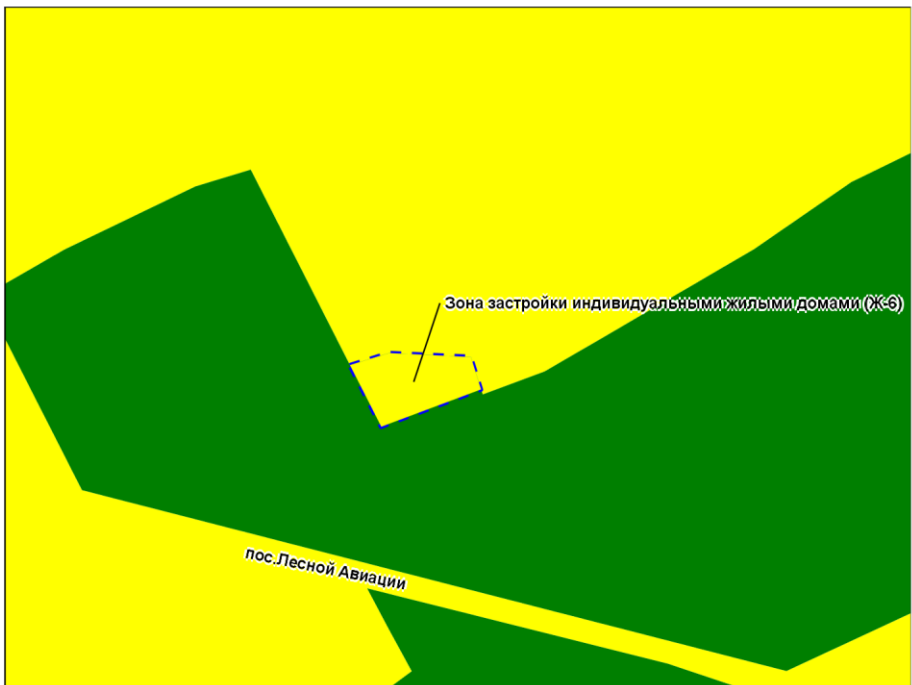


Масштаб 1 : 2 000

---

Приложение 20  
к решению Совета депутатов  
города Новосибирска  
от \_\_\_\_\_ № \_\_\_\_\_

Фрагмент карты градостроительного зонирования территории города Новосибирска

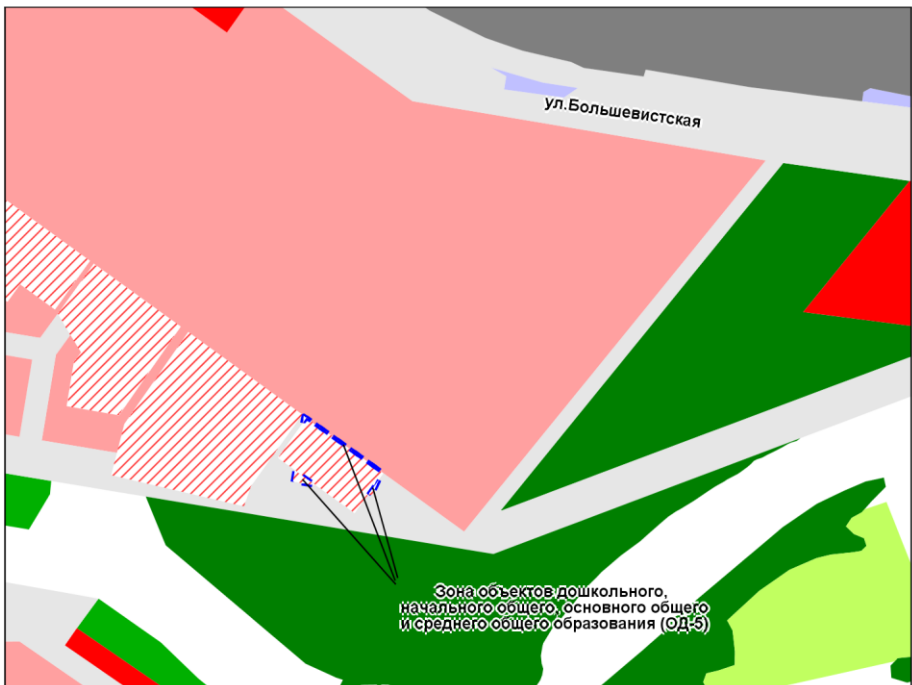


Масштаб 1 : 2 000

---

Приложение 21  
к решению Совета депутатов  
города Новосибирска  
от \_\_\_\_\_ № \_\_\_\_\_

Фрагмент карты градостроительного зонирования территории города Новосибирска

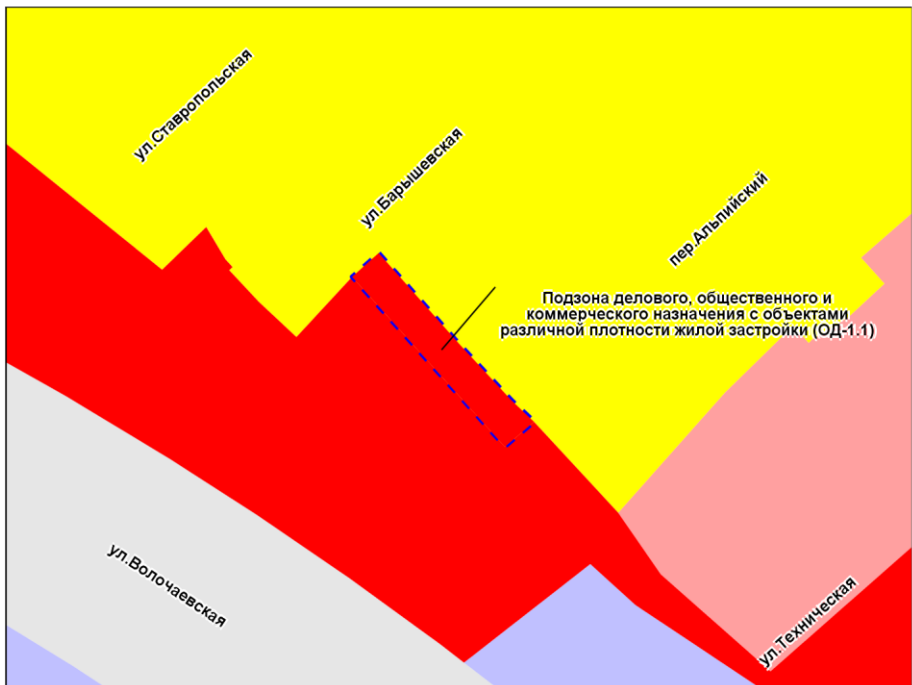


Масштаб 1 : 10 000

---

Приложение 22  
к решению Совета депутатов  
города Новосибирска  
от \_\_\_\_\_ № \_\_\_\_\_

Фрагмент карты градостроительного зонирования территории города Новосибирска

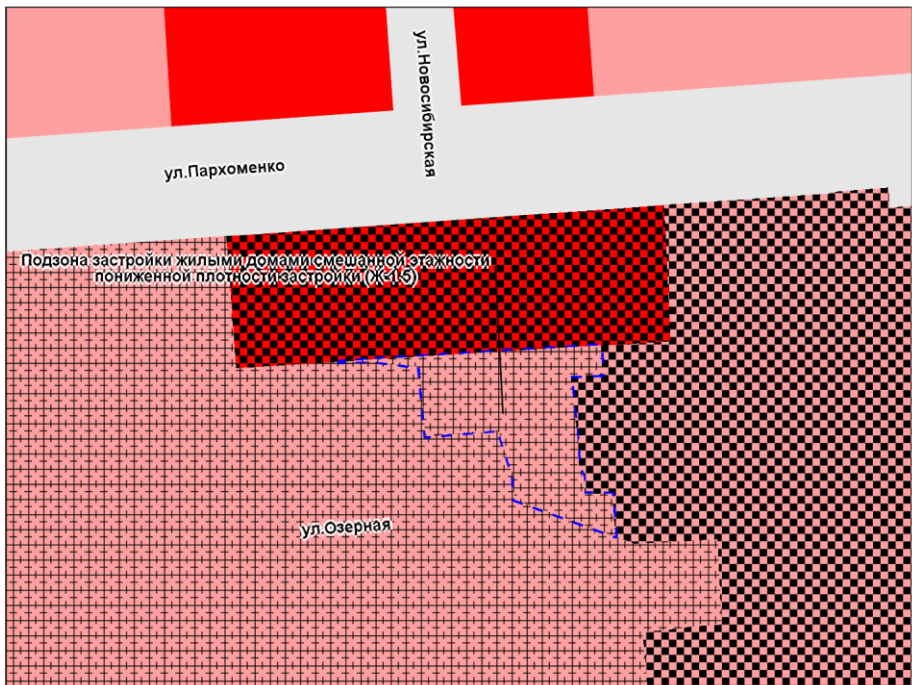


Масштаб 1 : 2 000

---

Приложение 23  
к решению Совета депутатов  
города Новосибирска  
от \_\_\_\_\_ № \_\_\_\_\_

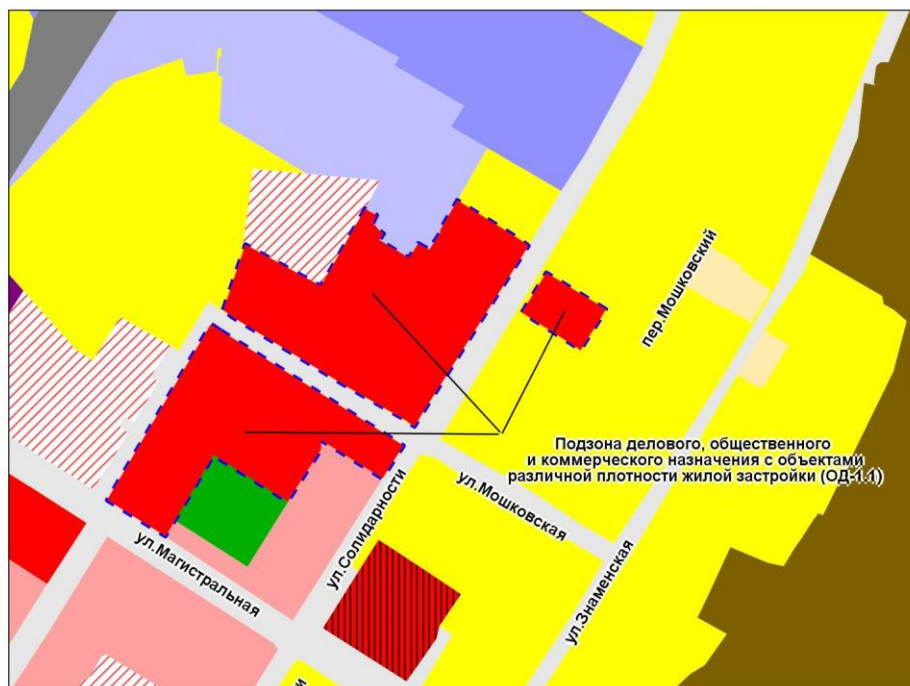
Фрагмент карты градостроительного зонирования территории города Новосибирска



Масштаб 1 : 2 000

Приложение 24  
к решению Совета депутатов  
города Новосибирска  
от \_\_\_\_\_ № \_\_\_\_\_

Фрагмент карты градостроительного зонирования территории города Новосибирска

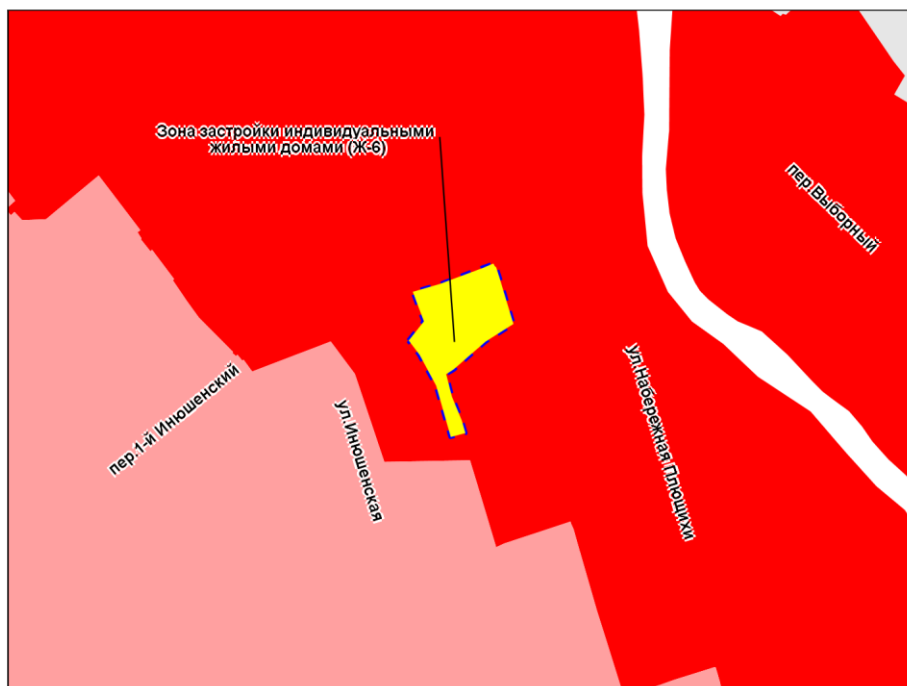


Масштаб 1 : 6 250

---

Приложение 25  
к решению Совета депутатов  
города Новосибирска  
от \_\_\_\_\_ № \_\_\_\_\_

Фрагмент карты градостроительного зонирования территории города Новосибирска



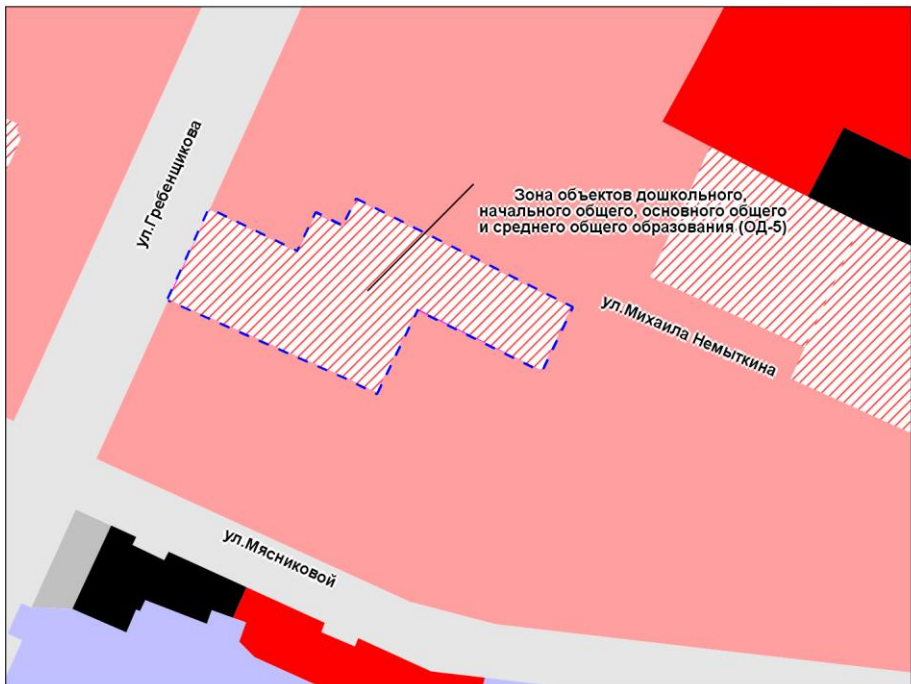
Масштаб 1 : 2 000

---



Приложение 26  
к решению Совета депутатов  
города Новосибирска  
от \_\_\_\_\_ № \_\_\_\_\_

Фрагмент карты градостроительного зонирования территории города Новосибирска

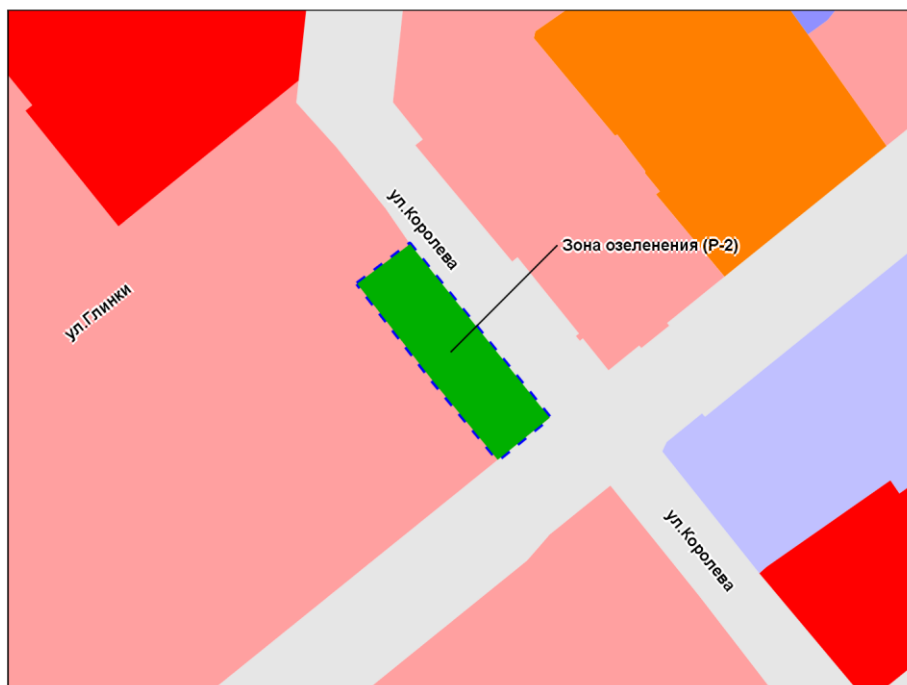


Масштаб 1 : 5 000

---

Приложение 27  
к решению Совета депутатов  
города Новосибирска  
от \_\_\_\_\_ № \_\_\_\_\_

Фрагмент карты градостроительного зонирования территории города Новосибирска

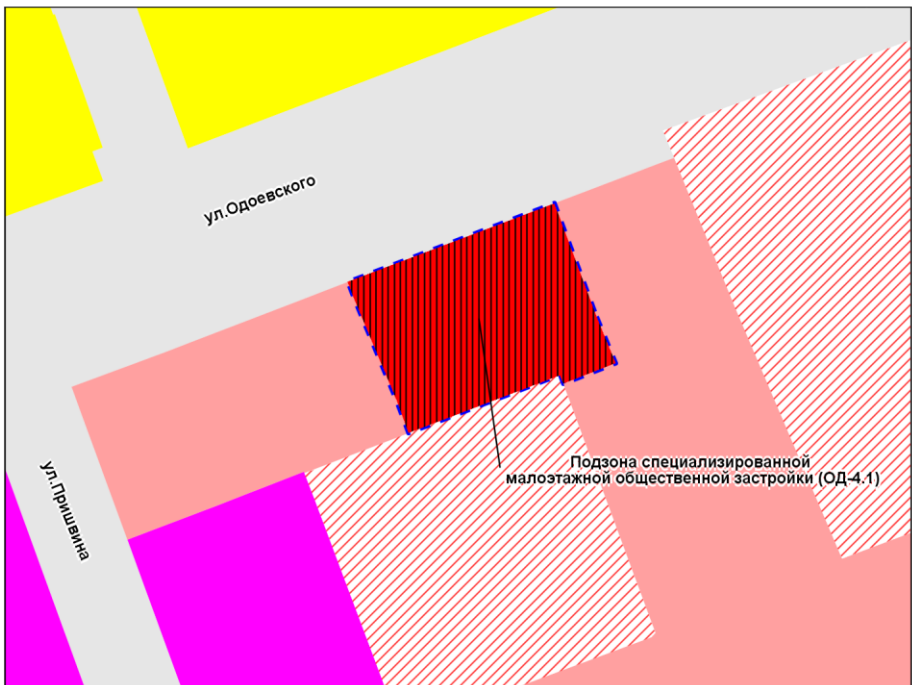


Масштаб 1 : 2 500

---

Приложение 28  
к решению Совета депутатов  
города Новосибирска  
от \_\_\_\_\_ № \_\_\_\_\_

Фрагмент карты градостроительного зонирования территории города Новосибирска

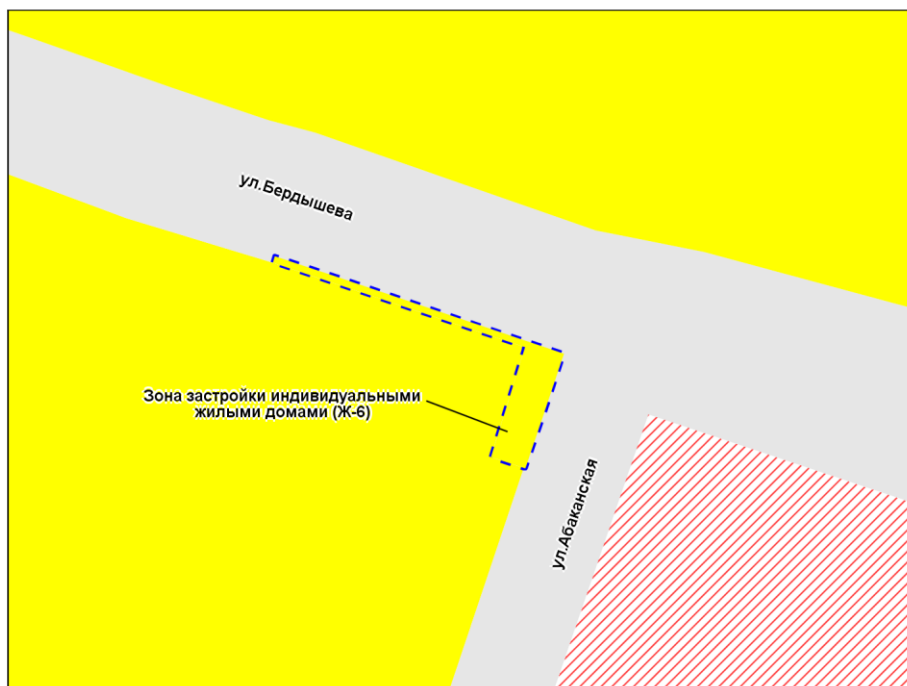


Масштаб 1 : 2 500

---

Приложение 29  
к решению Совета депутатов  
города Новосибирска  
от \_\_\_\_\_ № \_\_\_\_\_

Фрагмент карты градостроительного зонирования территории города Новосибирска

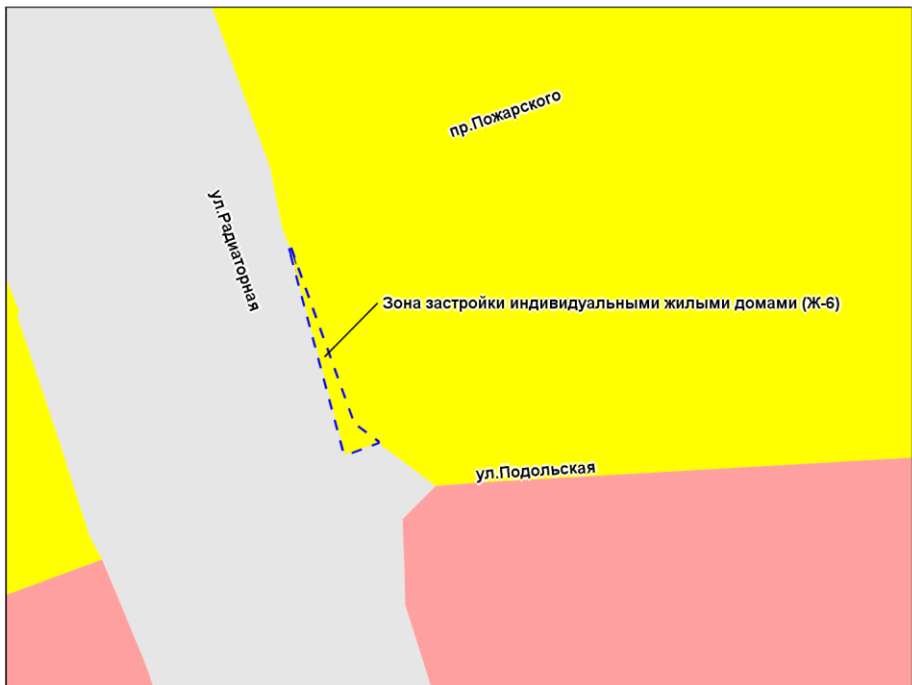


Масштаб 1 : 1 000

---

Приложение 30  
к решению Совета депутатов  
города Новосибирска  
от \_\_\_\_\_ № \_\_\_\_\_

Фрагмент карты градостроительного зонирования территории города Новосибирска

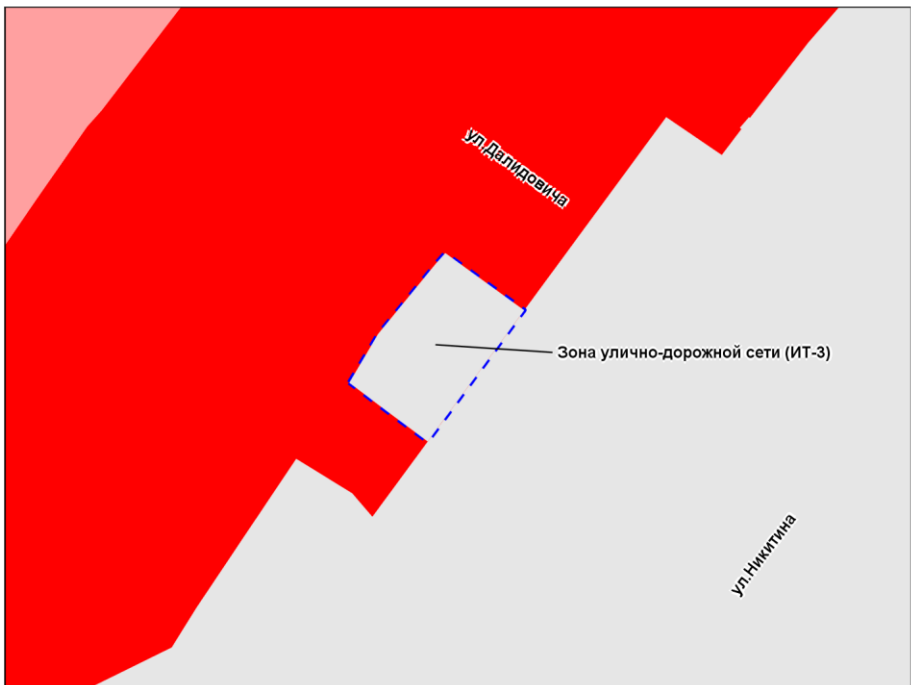


Масштаб 1 : 1 000

---

Приложение 31  
к решению Совета депутатов  
города Новосибирска  
от \_\_\_\_\_ № \_\_\_\_\_

Фрагмент карты градостроительного зонирования территории города Новосибирска

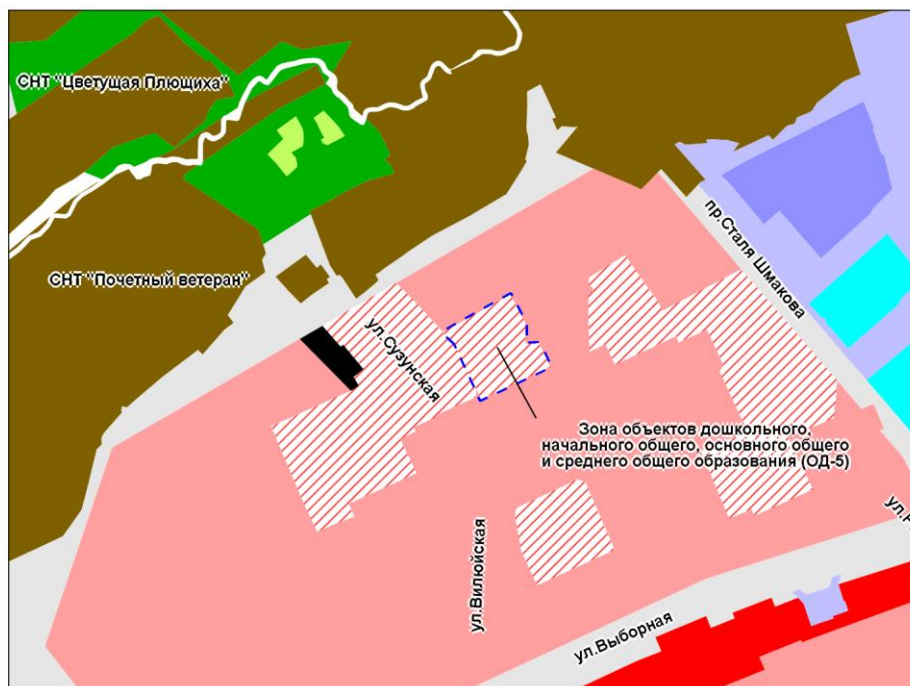


Масштаб 1 : 1 000

---

Приложение 32  
к решению Совета депутатов  
города Новосибирска  
от \_\_\_\_\_ № \_\_\_\_\_

Фрагмент карты градостроительного зонирования территории города Новосибирска

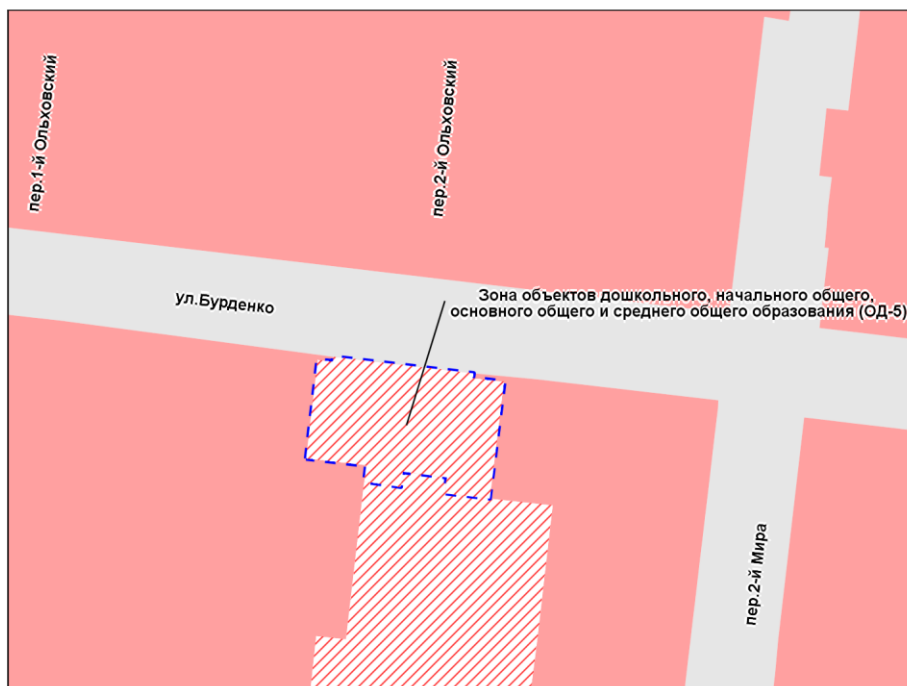


Масштаб 1 : 10 000

---

Приложение 33  
к решению Совета депутатов  
города Новосибирска  
от \_\_\_\_\_ № \_\_\_\_\_

Фрагмент карты градостроительного зонирования территории города Новосибирска



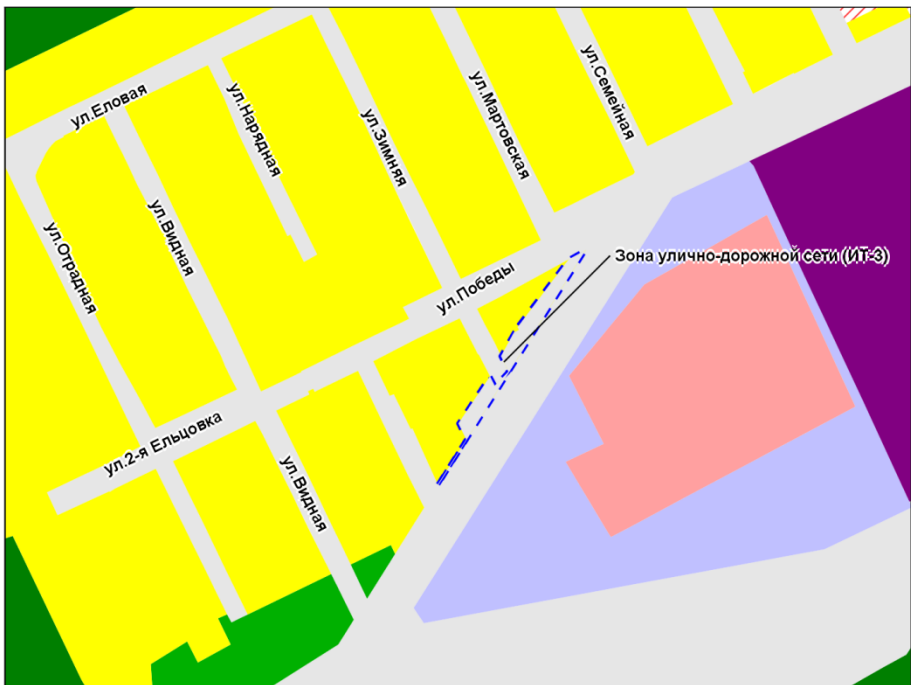
Масштаб 1 : 2 000

---



Приложение 34  
к решению Совета депутатов  
города Новосибирска  
от \_\_\_\_\_ № \_\_\_\_\_

Фрагмент карты градостроительного зонирования территории города Новосибирска



Масштаб 1 : 5 000

---

Приложение 35  
к решению Совета депутатов  
города Новосибирска  
от \_\_\_\_\_ № \_\_\_\_\_

Фрагмент карты градостроительного зонирования территории города Новосибирска



Масштаб 1 : 2 000

---

Приложение 36  
к решению Совета депутатов  
города Новосибирска  
от \_\_\_\_\_ № \_\_\_\_\_

Фрагмент карты градостроительного зонирования территории города Новосибирска

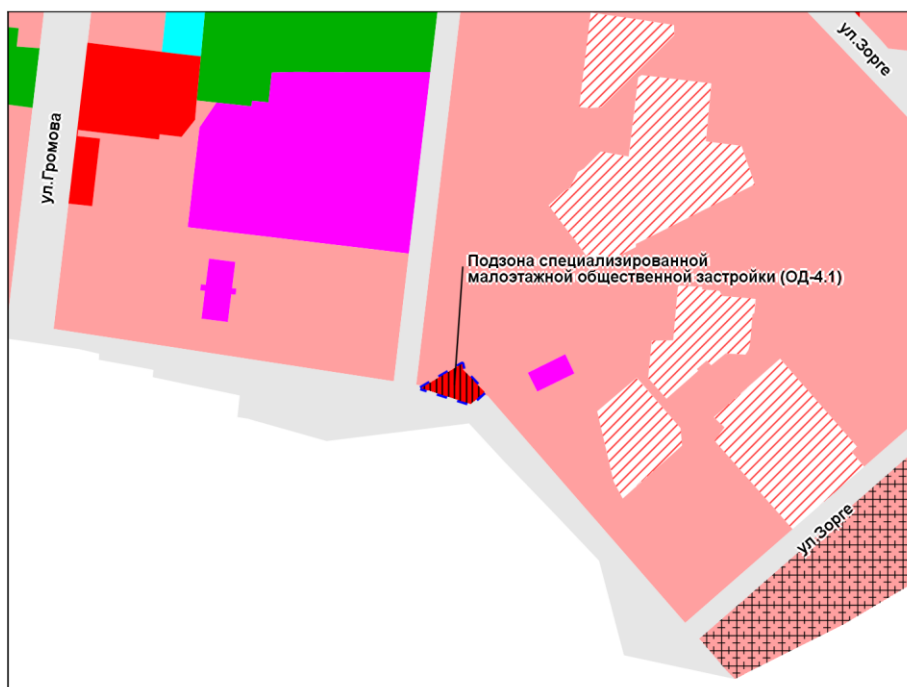


Масштаб 1 : 2 000

---

Приложение 37  
к решению Совета депутатов  
города Новосибирска  
от \_\_\_\_\_ № \_\_\_\_\_

Фрагмент карты градостроительного зонирования территории города Новосибирска




Масштаб 1 : 10 000

---

Приложение 38  
к решению Совета депутатов  
города Новосибирска  
от \_\_\_\_\_ № \_\_\_\_\_

Фрагмент карты градостроительного зонирования территории города Новосибирска

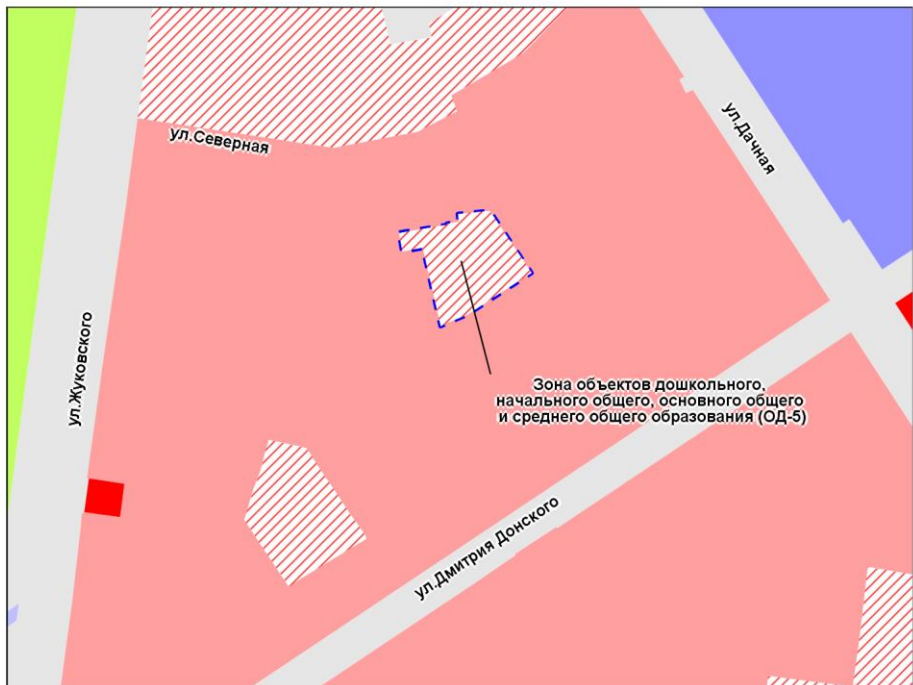


Масштаб 1 : 2 000

---

Приложение 39  
к решению Совета депутатов  
города Новосибирска  
от \_\_\_\_\_ № \_\_\_\_\_

Фрагмент карты градостроительного зонирования территории города Новосибирска

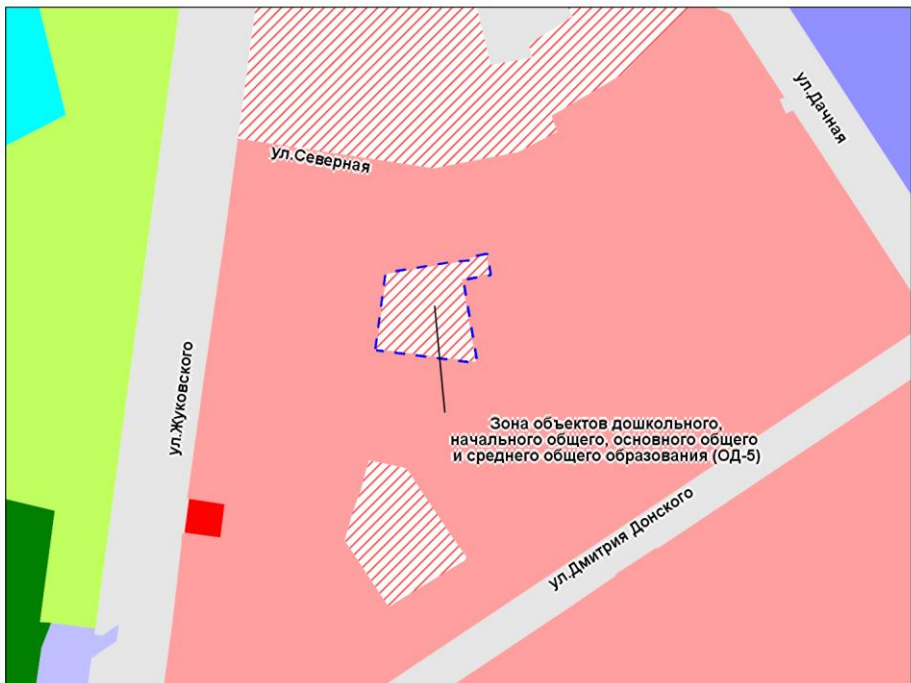


Масштаб 1 : 5 000

---

Приложение 40  
к решению Совета депутатов  
города Новосибирска  
от \_\_\_\_\_ № \_\_\_\_\_

Фрагмент карты градостроительного зонирования территории города Новосибирска

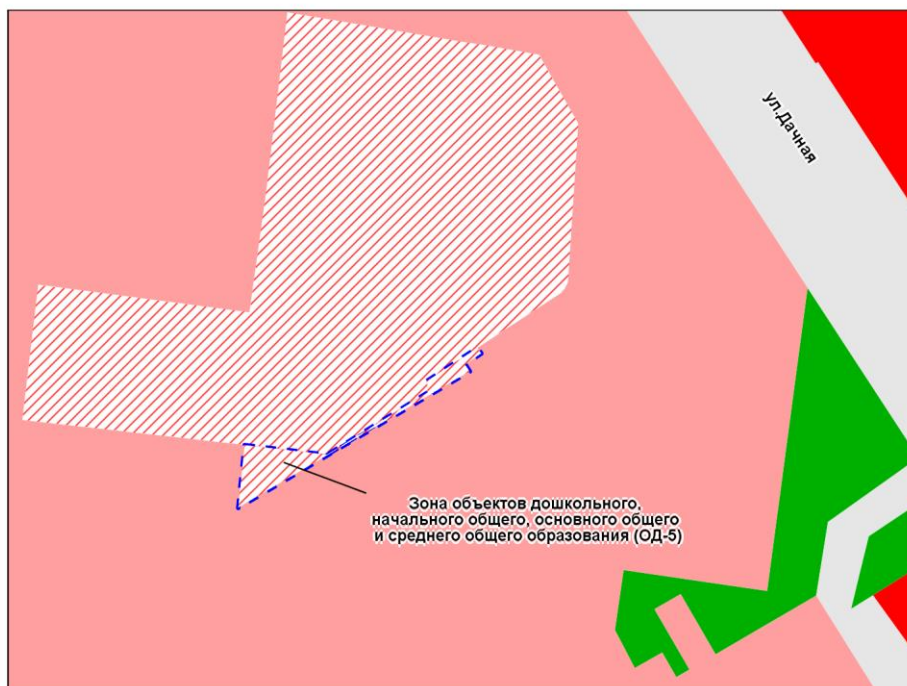


Масштаб 1 : 5 000

---

Приложение 41  
к решению Совета депутатов  
города Новосибирска  
от \_\_\_\_\_ № \_\_\_\_\_

Фрагмент карты градостроительного зонирования территории города Новосибирска



Масштаб 1 : 2 000

---



Приложение 42  
к решению Совета депутатов  
города Новосибирска  
от \_\_\_\_\_ № \_\_\_\_\_

Фрагмент карты градостроительного зонирования территории города Новосибирска

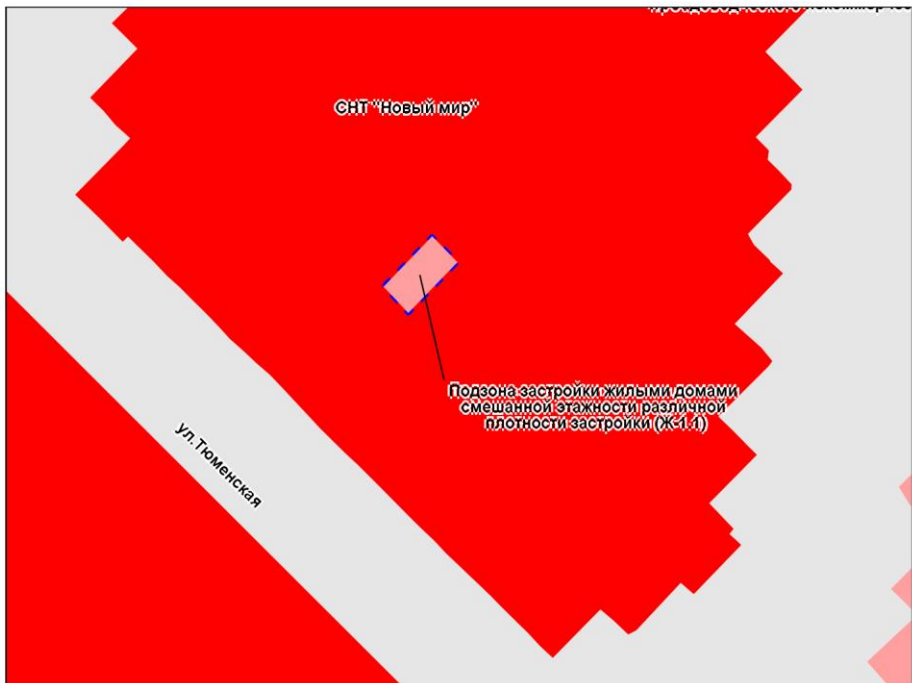


Масштаб 1 : 5 000

---

Приложение 43  
к решению Совета депутатов  
города Новосибирска  
от \_\_\_\_\_ № \_\_\_\_\_

Фрагмент карты градостроительного зонирования территории города Новосибирска




Масштаб 1 : 4 000

---

Приложение 44  
к решению Совета депутатов  
города Новосибирска  
от \_\_\_\_\_ № \_\_\_\_\_

Фрагмент карты градостроительного зонирования территории города Новосибирска



Масштаб 1 : 5 000

---

Приложение 45  
к решению Совета депутатов  
города Новосибирска  
от \_\_\_\_\_ № \_\_\_\_\_

Фрагмент карты градостроительного зонирования территории города Новосибирска



Масштаб 1 : 5 000

---

Приложение 46  
к решению Совета депутатов  
города Новосибирска  
от \_\_\_\_\_ № \_\_\_\_\_

Фрагмент карты градостроительного зонирования территории города Новосибирска

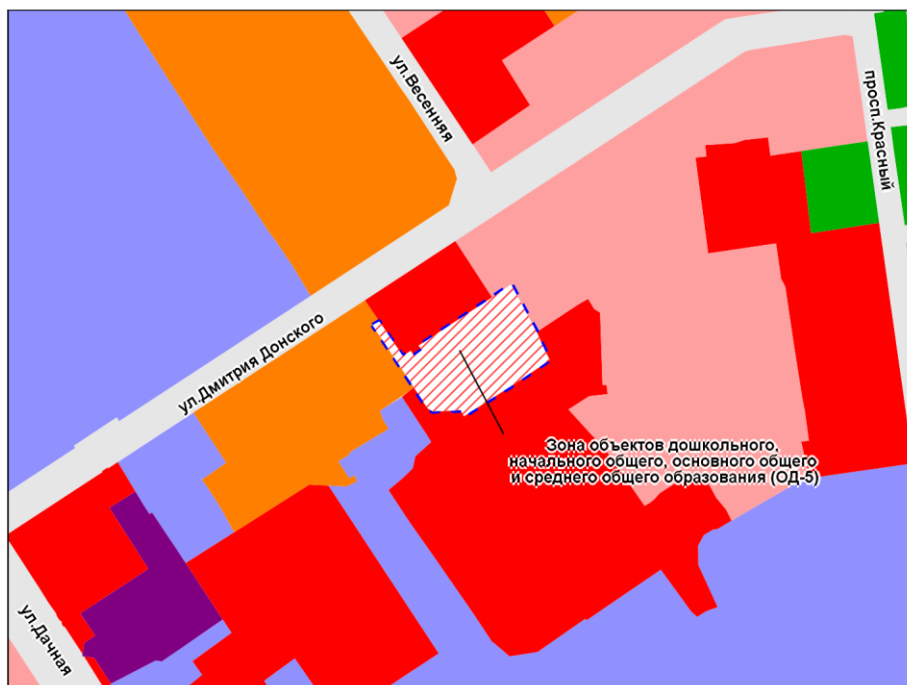


Масштаб 1 : 2 500

---

Приложение 47  
к решению Совета депутатов  
города Новосибирска  
от \_\_\_\_\_ № \_\_\_\_\_

Фрагмент карты градостроительного зонирования территории города Новосибирска



Масштаб 1 : 5 000

---

Приложение 48  
к решению Совета депутатов  
города Новосибирска  
от \_\_\_\_\_ № \_\_\_\_\_

Фрагмент карты градостроительного зонирования территории города Новосибирска

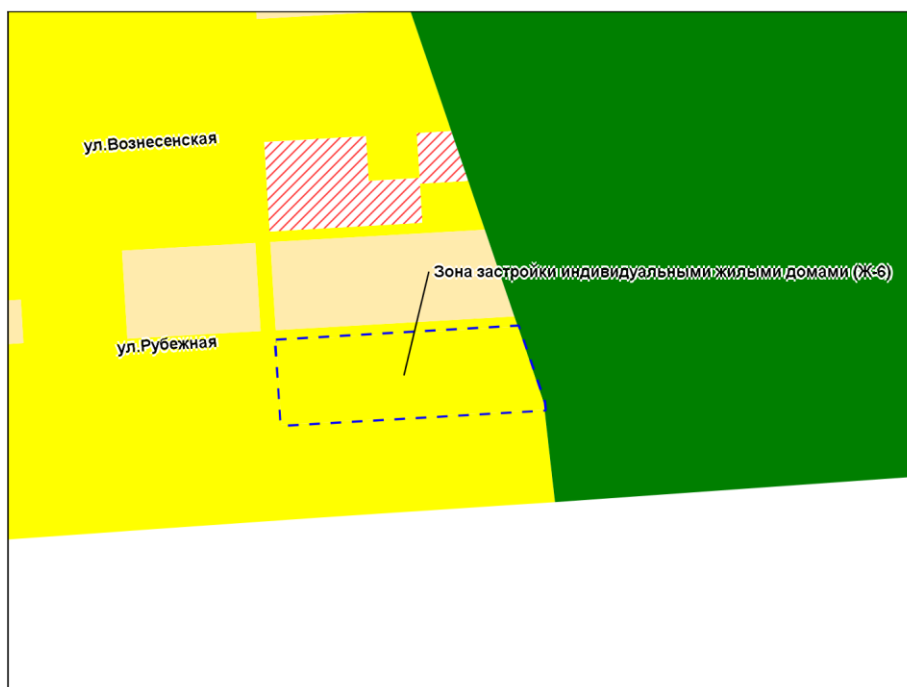


Масштаб 1 : 5 000

---

Приложение 49  
к решению Совета депутатов  
города Новосибирска  
от \_\_\_\_\_ № \_\_\_\_\_

Фрагмент карты градостроительного зонирования территории города Новосибирска



Масштаб 1 : 5 000

---



Приложение 50  
к решению Совета депутатов  
города Новосибирска  
от \_\_\_\_\_ № \_\_\_\_\_

Фрагмент карты градостроительного зонирования территории города Новосибирска

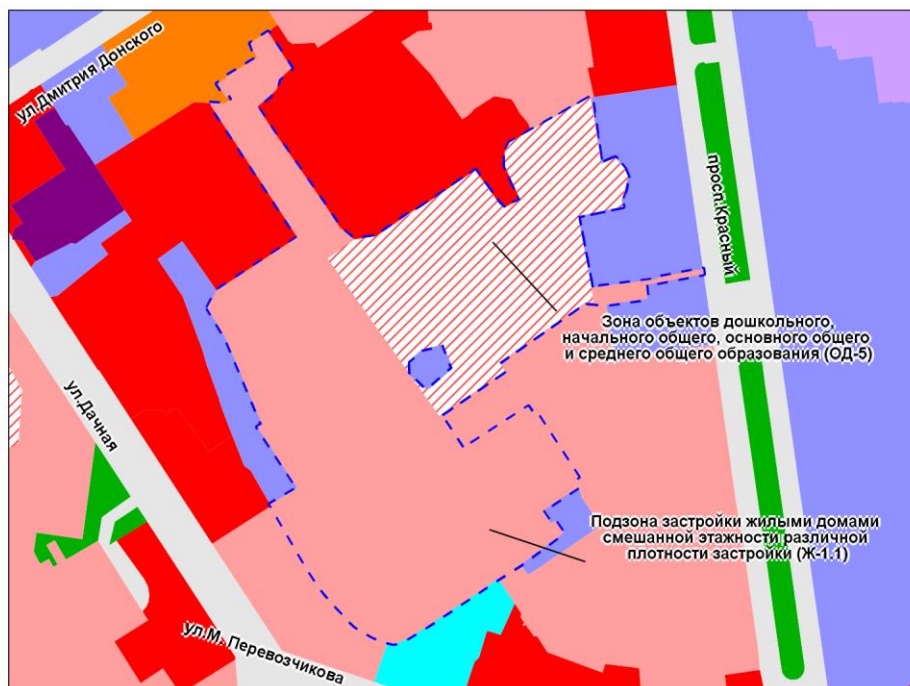


Масштаб 1 : 10 000

---

Приложение 51  
к решению Совета депутатов  
города Новосибирска  
от \_\_\_\_\_ № \_\_\_\_\_

Фрагмент карты градостроительного зонирования территории города Новосибирска

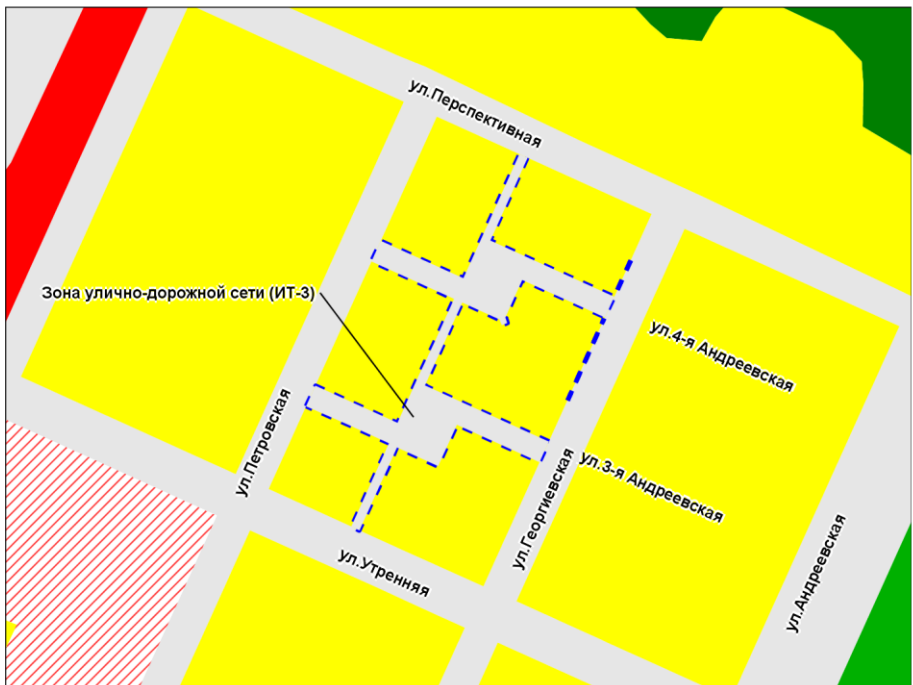


Масштаб 1 : 6 250

---

Приложение 52  
к решению Совета депутатов  
города Новосибирска  
от \_\_\_\_\_ № \_\_\_\_\_

Фрагмент карты градостроительного зонирования территории города Новосибирска

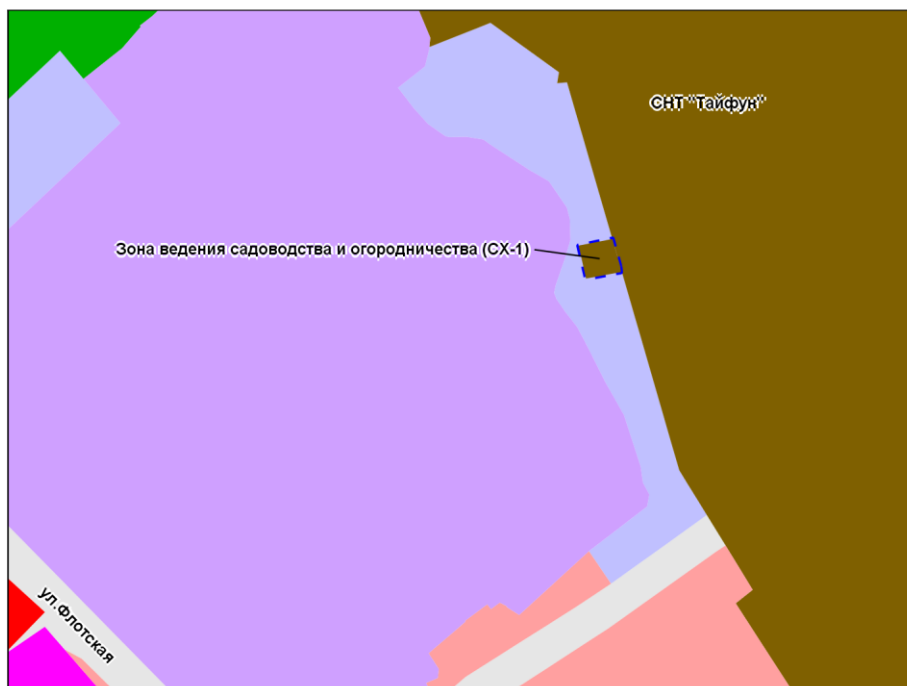


Масштаб 1 : 5 000

---

Приложение 53  
к решению Совета депутатов  
города Новосибирска  
от \_\_\_\_\_ № \_\_\_\_\_

Фрагмент карты градостроительного зонирования территории города Новосибирска



Масштаб 1 : 4 000

---

Приложение 54  
к решению Совета депутатов  
города Новосибирска  
от \_\_\_\_\_ № \_\_\_\_\_

Фрагмент карты градостроительного зонирования территории города Новосибирска



Масштаб 1 : 2 000

---

Приложение 55  
к решению Совета депутатов  
города Новосибирска  
от \_\_\_\_\_ № \_\_\_\_\_

Фрагмент карты градостроительного зонирования территории города Новосибирска

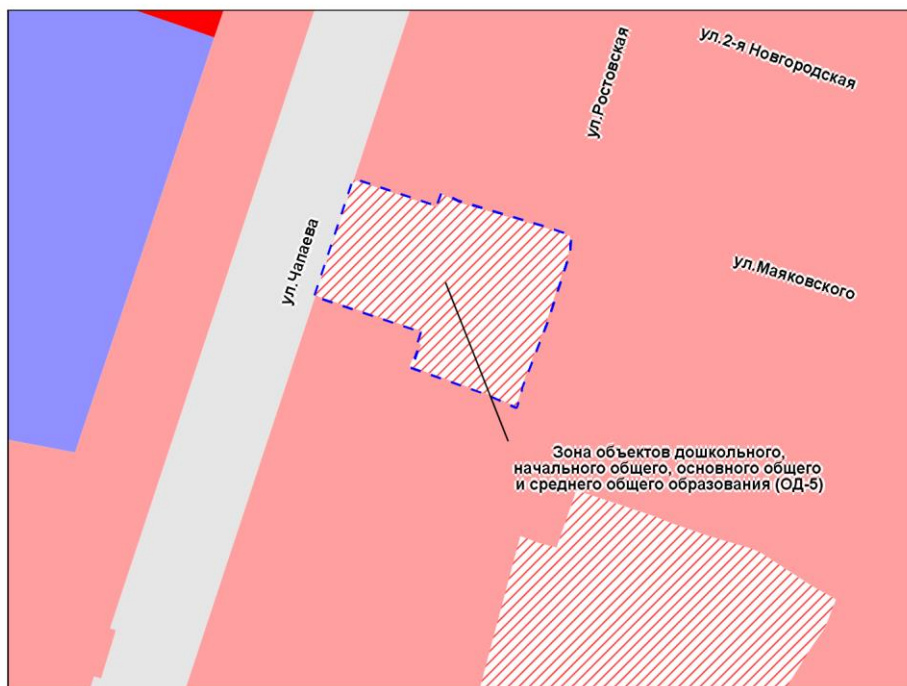


Масштаб 1 : 2 000

---

Приложение 56  
к решению Совета депутатов  
города Новосибирска  
от \_\_\_\_\_ № \_\_\_\_\_

Фрагмент карты градостроительного зонирования территории города Новосибирска

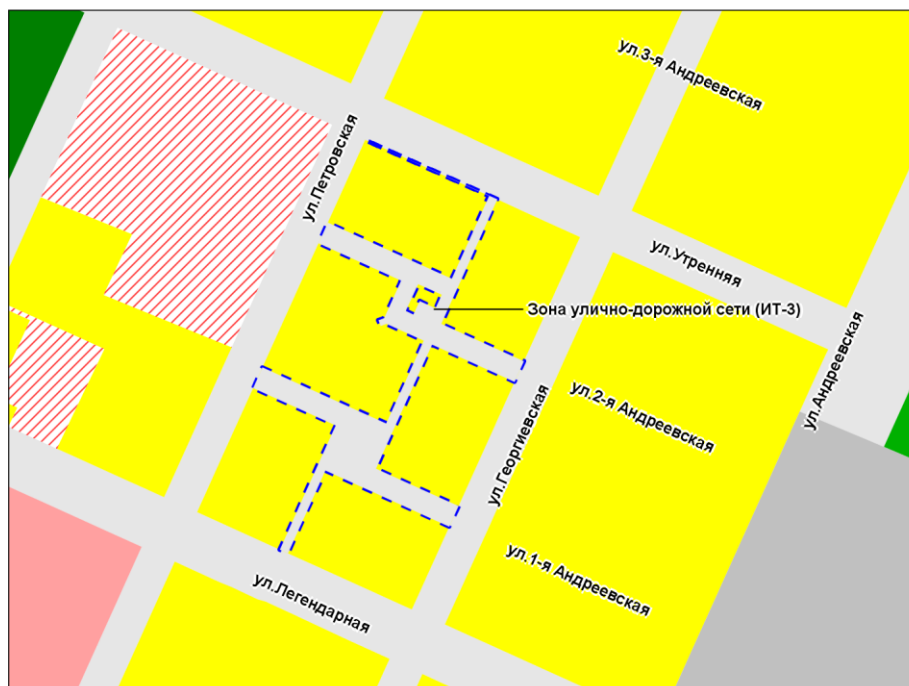


Масштаб 1 : 2 500

---

Приложение 57  
к решению Совета депутатов  
города Новосибирска  
от \_\_\_\_\_ № \_\_\_\_\_

Фрагмент карты градостроительного зонирования территории города Новосибирска



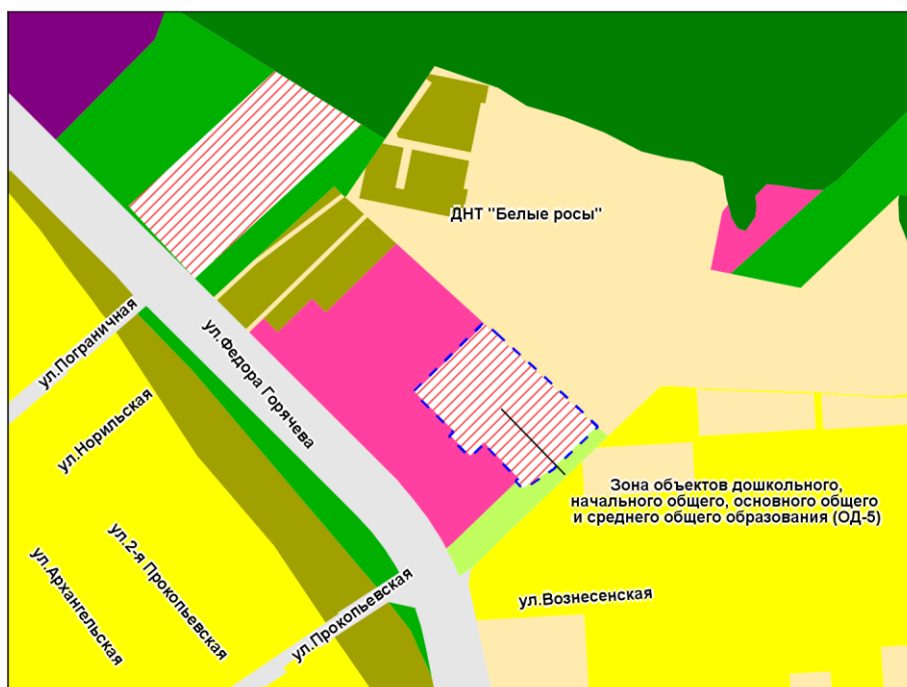
Масштаб 1 : 5 000

---



Приложение 58  
к решению Совета депутатов  
города Новосибирска  
от \_\_\_\_\_ № \_\_\_\_\_

Фрагмент карты градостроительного зонирования территории города Новосибирска

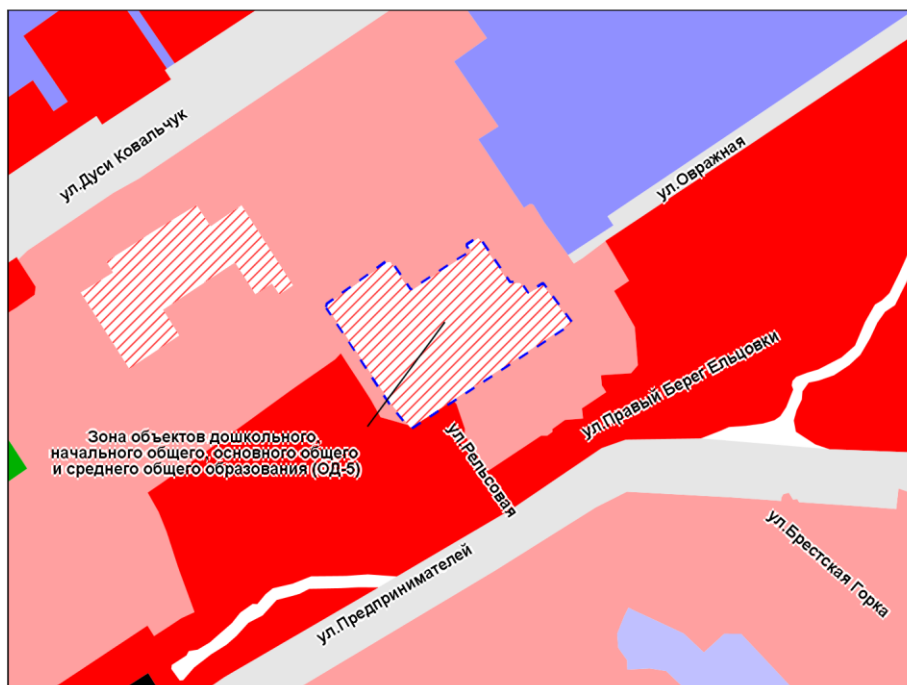


Масштаб 1 : 10 000

---

Приложение 59  
к решению Совета депутатов  
города Новосибирска  
от \_\_\_\_\_ № \_\_\_\_\_

Фрагмент карты градостроительного зонирования территории города Новосибирска

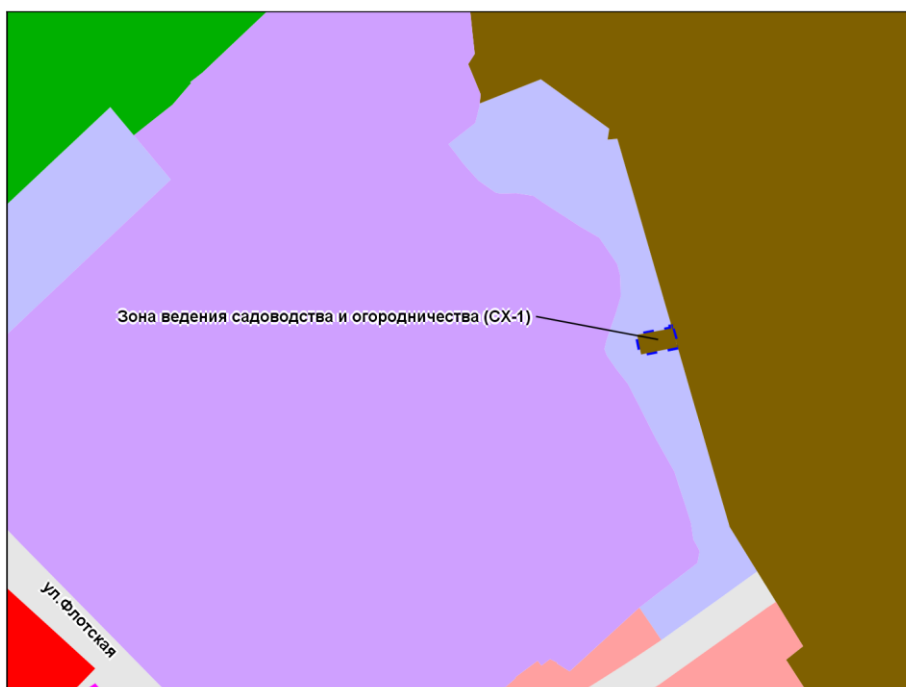


Масштаб 1 : 5 000

---

Приложение 60  
к решению Совета депутатов  
города Новосибирска  
от \_\_\_\_\_ № \_\_\_\_\_

Фрагмент карты градостроительного зонирования территории города Новосибирска

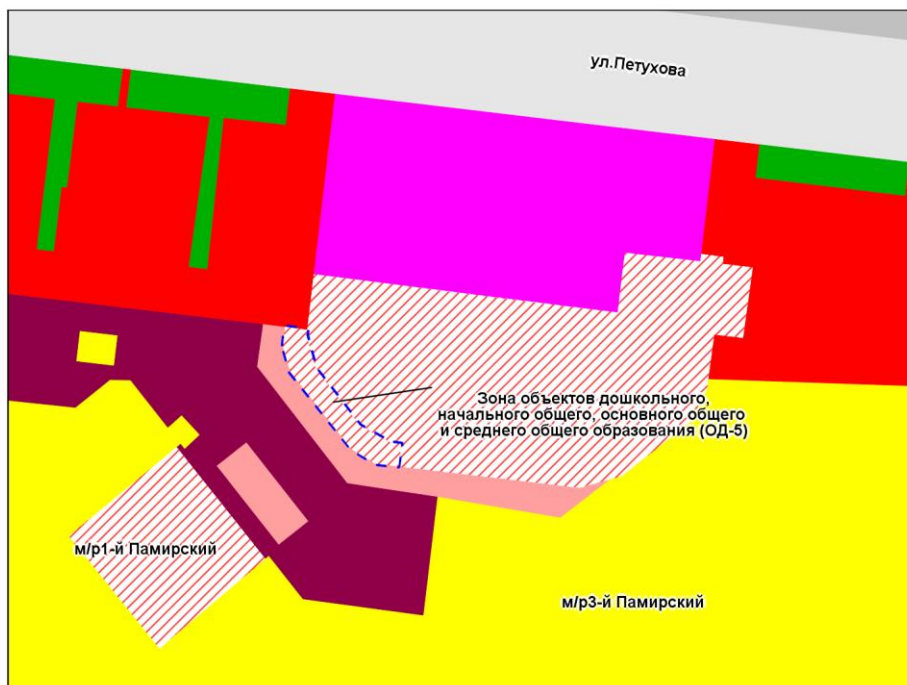


Масштаб 1 : 4 000

---

Приложение 61  
к решению Совета депутатов  
города Новосибирска  
от \_\_\_\_\_ № \_\_\_\_\_

Фрагмент карты градостроительного зонирования территории города Новосибирска

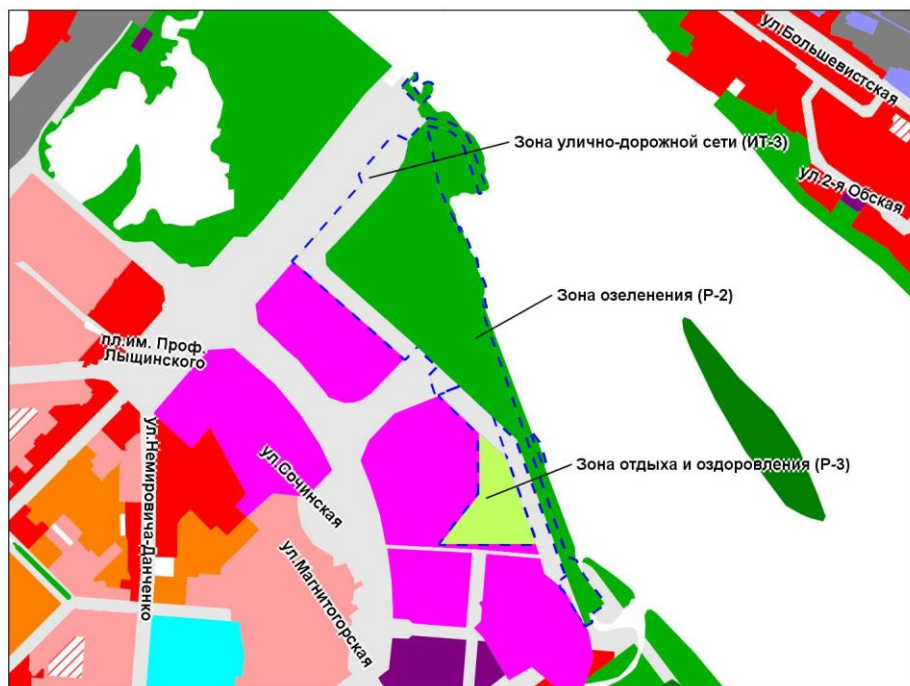


Масштаб 1 : 5 000

---

Приложение 62  
к решению Совета депутатов  
города Новосибирска  
от \_\_\_\_\_ № \_\_\_\_\_

Фрагмент карты градостроительного зонирования территории города Новосибирска

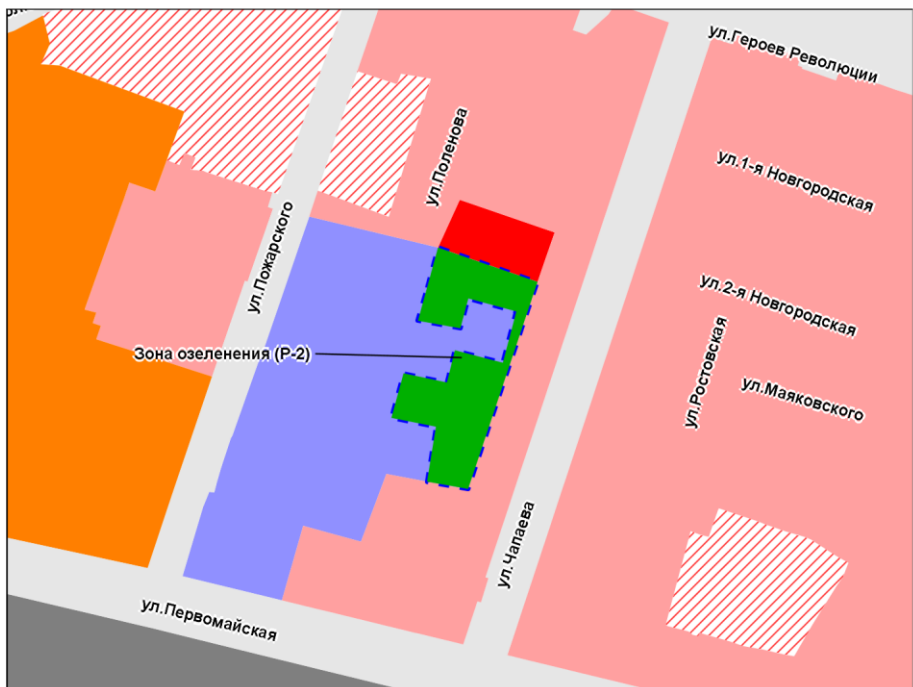


Масштаб 1 : 25 000

---

Приложение 63  
к решению Совета депутатов  
города Новосибирска  
от \_\_\_\_\_ № \_\_\_\_\_

Фрагмент карты градостроительного зонирования территории города Новосибирска



Масштаб 1 : 5 000

---

Приложение 64  
к решению Совета депутатов  
города Новосибирска  
от \_\_\_\_\_ № \_\_\_\_\_

Фрагмент карты градостроительного зонирования территории города Новосибирска

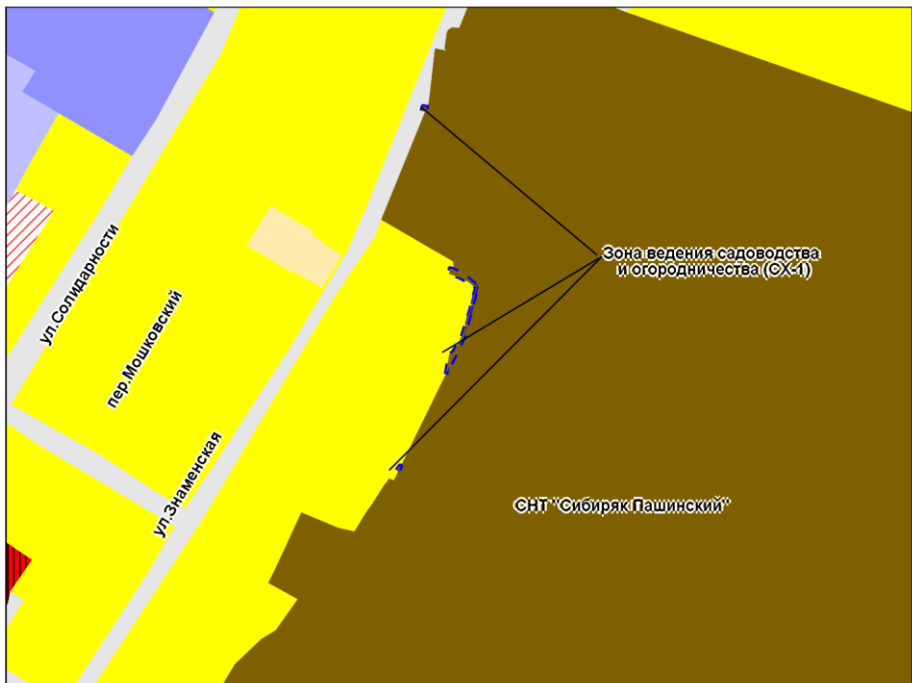


Масштаб 1 : 5 000

---

Приложение 65  
к решению Совета депутатов  
города Новосибирска  
от \_\_\_\_\_ № \_\_\_\_\_

Фрагмент карты градостроительного зонирования территории города Новосибирска



Масштаб 1 : 6 250

---



Приложение 66  
к решению Совета депутатов  
города Новосибирска  
от \_\_\_\_\_ № \_\_\_\_\_

Фрагмент карты градостроительного зонирования территории города Новосибирска

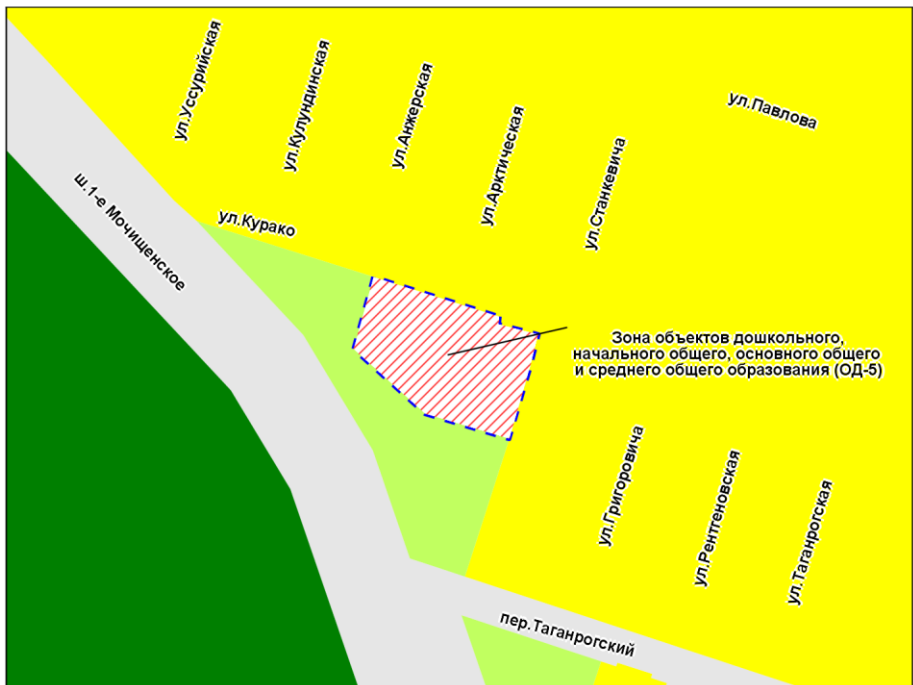


Масштаб 1 : 5 000

---

Приложение 67  
к решению Совета депутатов  
города Новосибирска  
от \_\_\_\_\_ № \_\_\_\_\_

Фрагмент карты градостроительного зонирования территории города Новосибирска



Масштаб 1 : 5 000

---

Приложение 68  
к решению Совета депутатов  
города Новосибирска  
от \_\_\_\_\_ № \_\_\_\_\_

Фрагмент карты градостроительного зонирования территории города Новосибирска



Масштаб 1 : 5 000

---

Приложение 69  
к решению Совета депутатов  
города Новосибирска  
от \_\_\_\_\_ № \_\_\_\_\_

Фрагмент карты градостроительного зонирования территории города Новосибирска

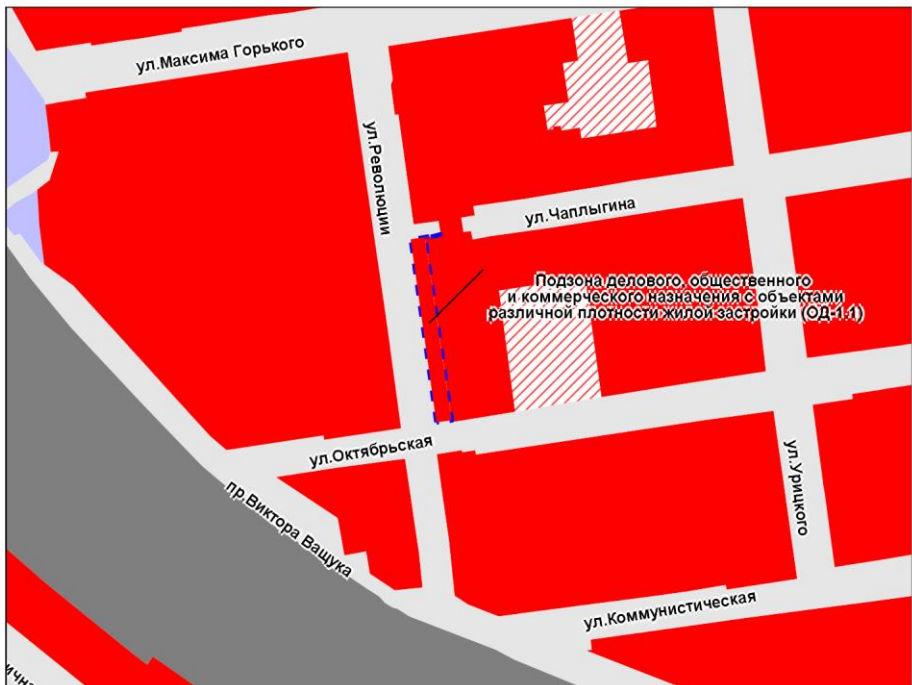


Масштаб 1 : 2 000

---

Приложение 70  
к решению Совета депутатов  
города Новосибирска  
от \_\_\_\_\_ № \_\_\_\_\_

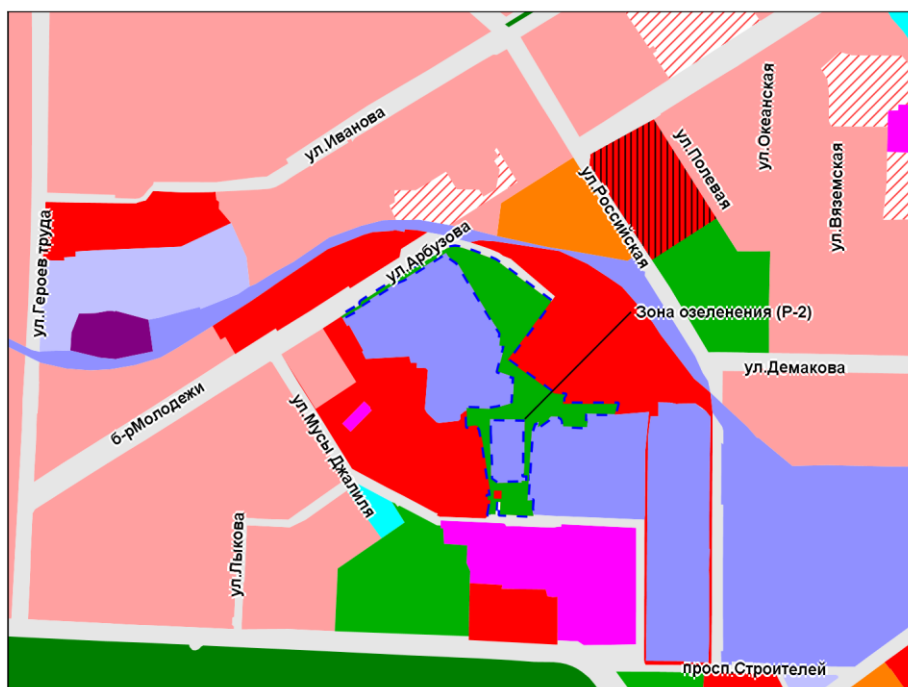
Фрагмент карты градостроительного зонирования территории города Новосибирска



Масштаб 1 : 5 000

Приложение 71  
к решению Совета депутатов  
города Новосибирска  
от \_\_\_\_\_ № \_\_\_\_\_

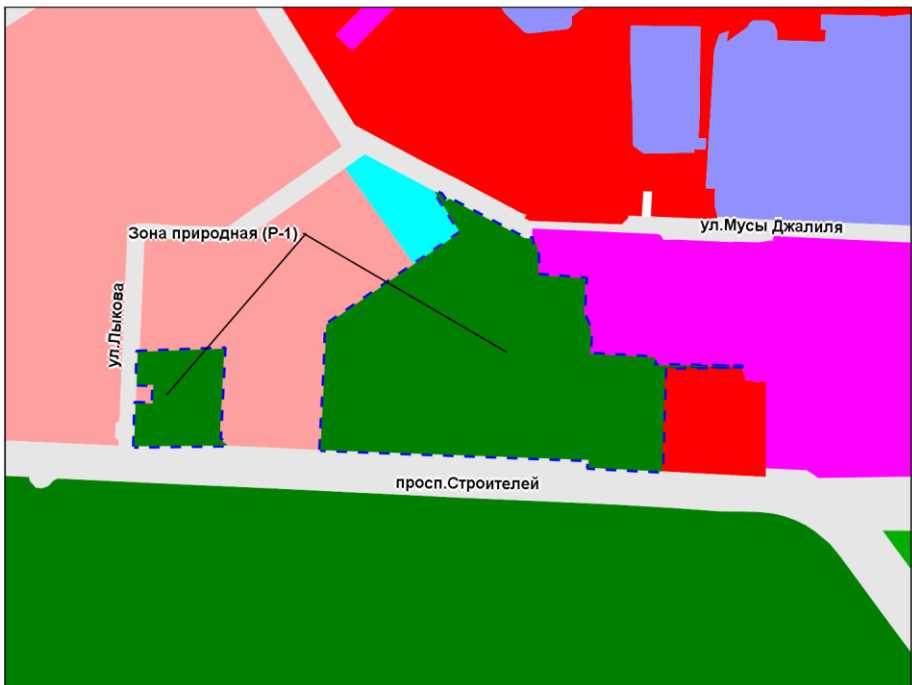
Фрагмент карты градостроительного зонирования территории города Новосибирска



Масштаб 1 : 12 500

Приложение 72  
к решению Совета депутатов  
города Новосибирска  
от \_\_\_\_\_ № \_\_\_\_\_

Фрагмент карты градостроительного зонирования территории города Новосибирска

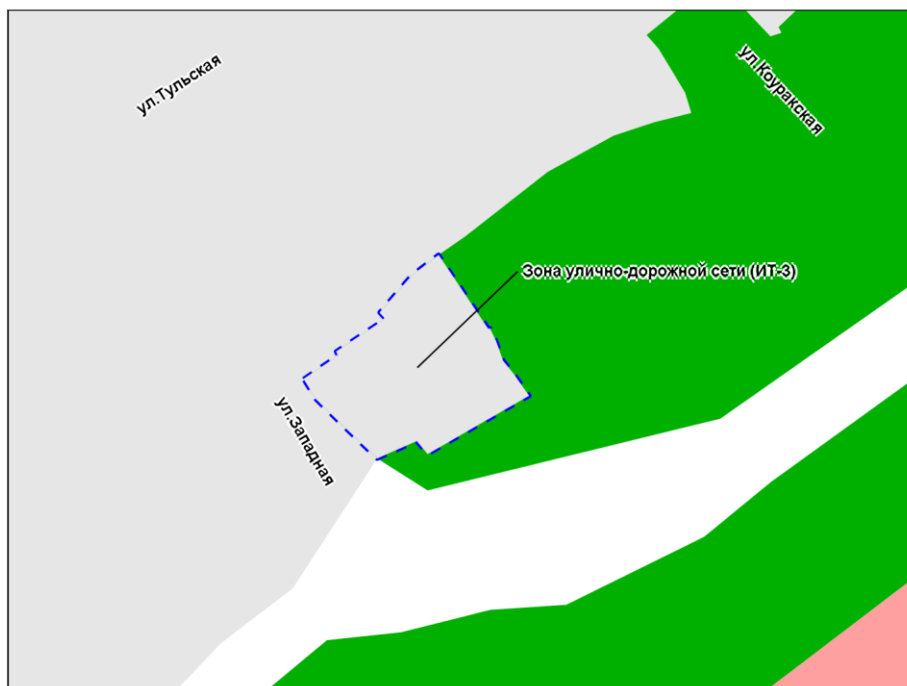


Масштаб 1 : 6 250

---

Приложение 73  
к решению Совета депутатов  
города Новосибирска  
от \_\_\_\_\_ № \_\_\_\_\_

Фрагмент карты градостроительного зонирования территории города Новосибирска



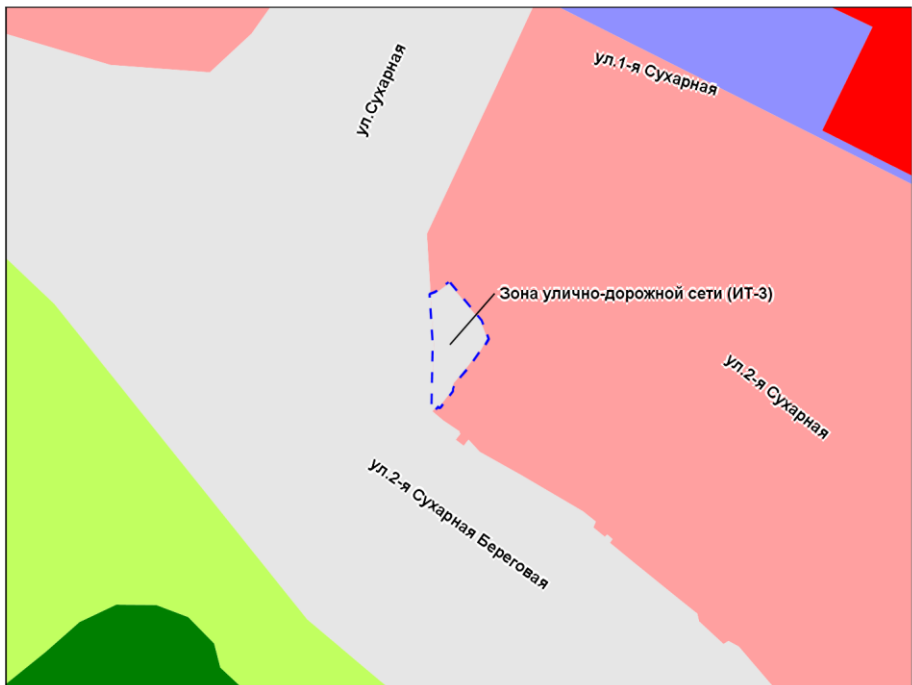
Масштаб 1 : 2 000

---



Приложение 74  
к решению Совета депутатов  
города Новосибирска  
от \_\_\_\_\_ № \_\_\_\_\_

Фрагмент карты градостроительного зонирования территории города Новосибирска

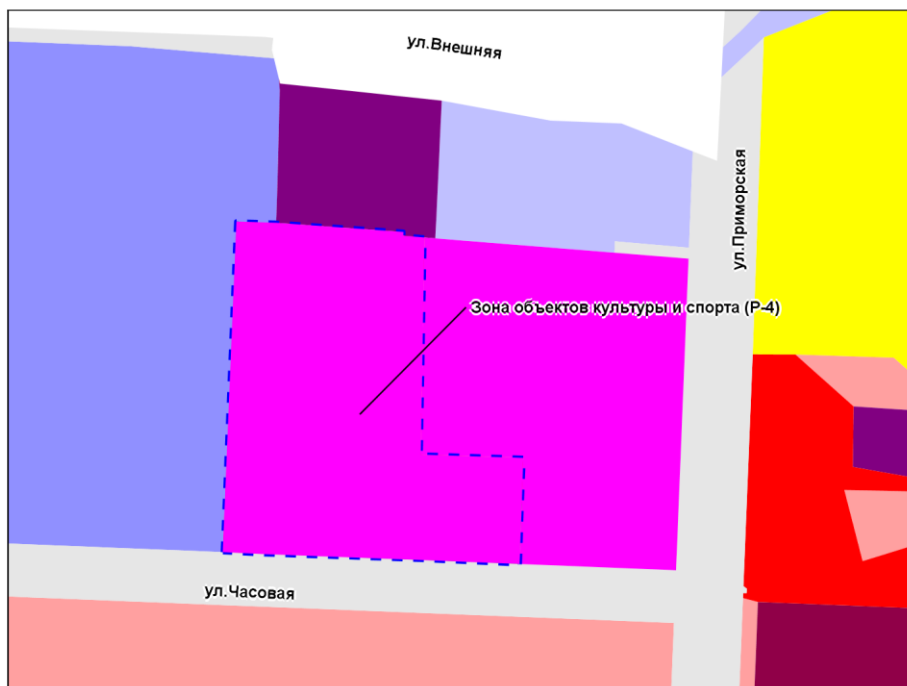


Масштаб 1 : 2 000

---

Приложение 75  
к решению Совета депутатов  
города Новосибирска  
от \_\_\_\_\_ № \_\_\_\_\_

Фрагмент карты градостроительного зонирования территории города Новосибирска

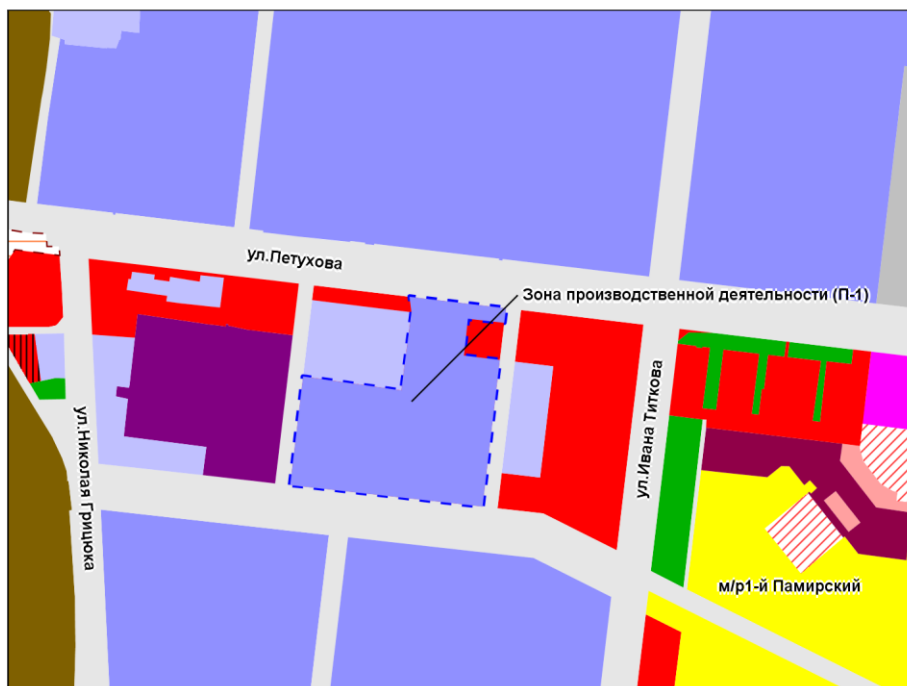


Масштаб 1 : 5 000

---

Приложение 76  
к решению Совета депутатов  
города Новосибирска  
от \_\_\_\_\_ № \_\_\_\_\_

Фрагмент карты градостроительного зонирования территории города Новосибирска

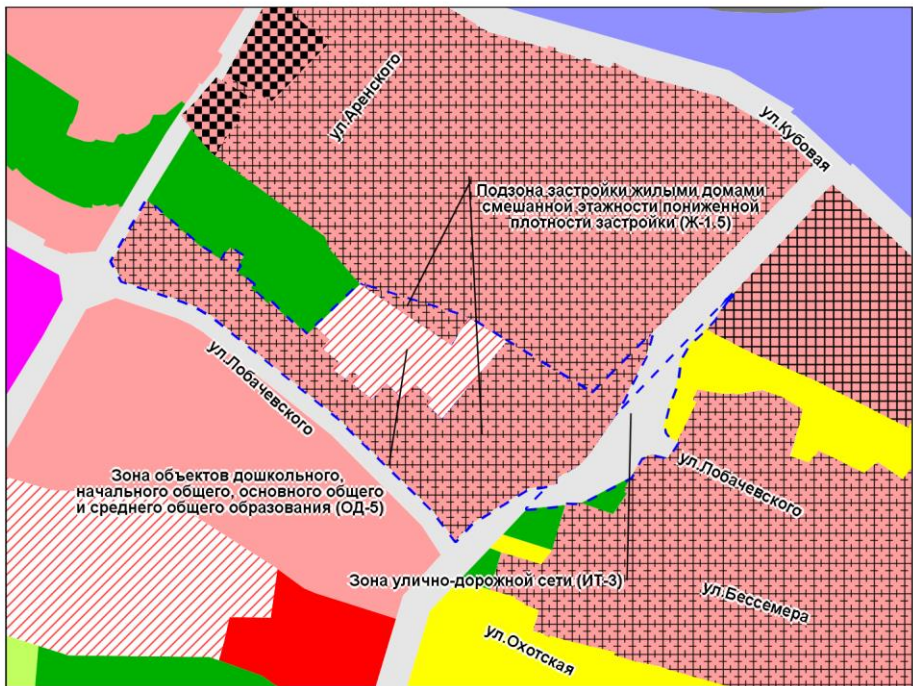


Масштаб 1 : 12 500

---

Приложение 77  
к решению Совета депутатов  
города Новосибирска  
от \_\_\_\_\_ № \_\_\_\_\_

Фрагмент карты градостроительного зонирования территории города Новосибирска

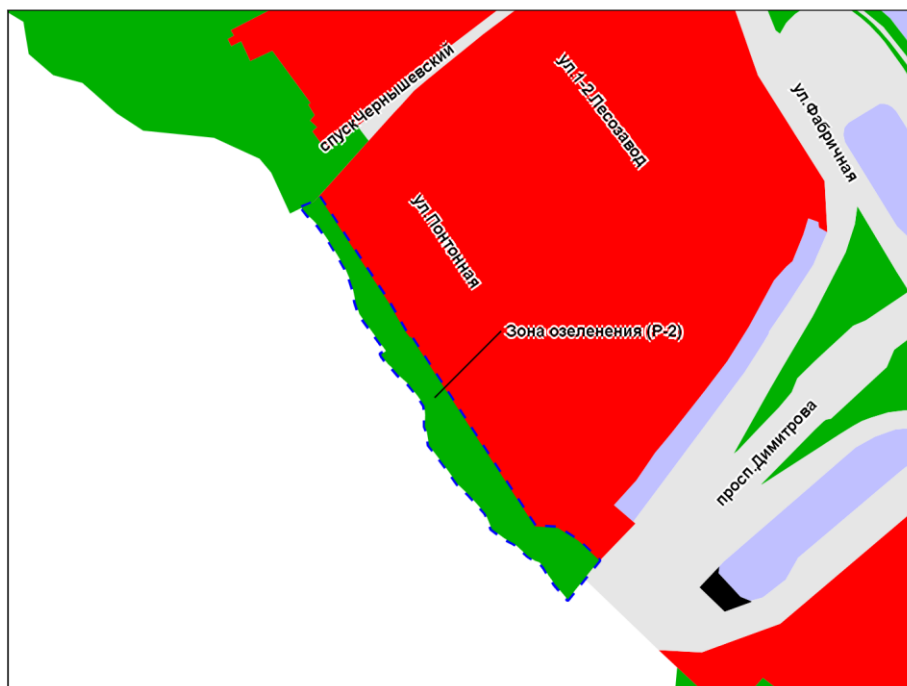


Масштаб 1 : 6 250

---

Приложение 78  
к решению Совета депутатов  
города Новосибирска  
от \_\_\_\_\_ № \_\_\_\_\_

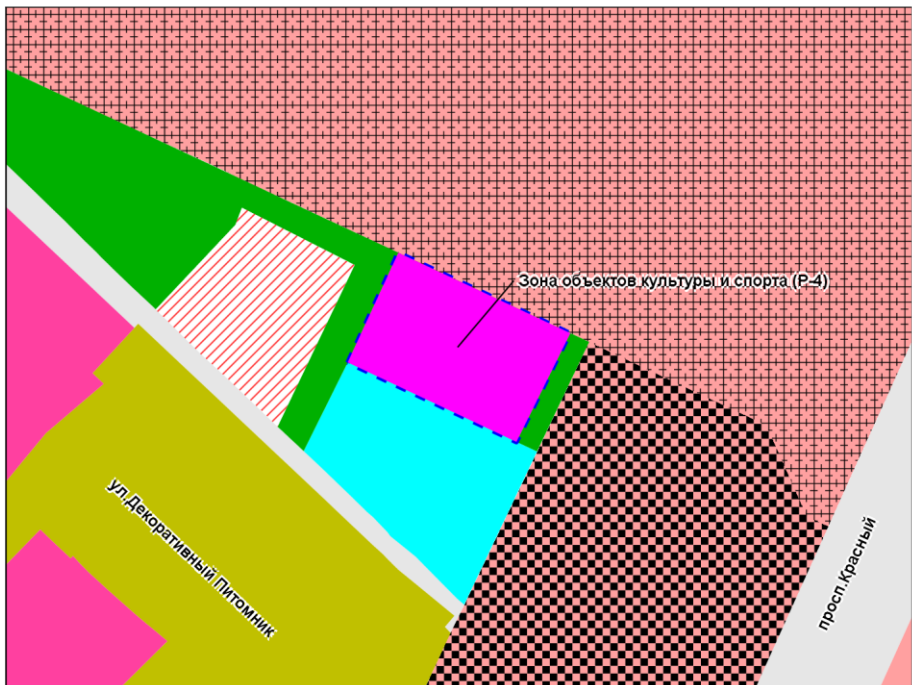
Фрагмент карты градостроительного зонирования территории города Новосибирска



Масштаб 1 : 6 250

Приложение 79  
к решению Совета депутатов  
города Новосибирска  
от \_\_\_\_\_ № \_\_\_\_\_

Фрагмент карты градостроительного зонирования территории города Новосибирска



Масштаб 1 : 5 000

---

Приложение 80  
к решению Совета депутатов  
города Новосибирска  
от \_\_\_\_\_ № \_\_\_\_\_

Фрагмент карты градостроительного зонирования территории города Новосибирска



Масштаб 1 : 5 000

---

Приложение 81  
к решению Совета депутатов  
города Новосибирска  
от \_\_\_\_\_ № \_\_\_\_\_

Фрагмент карты градостроительного зонирования территории города Новосибирска



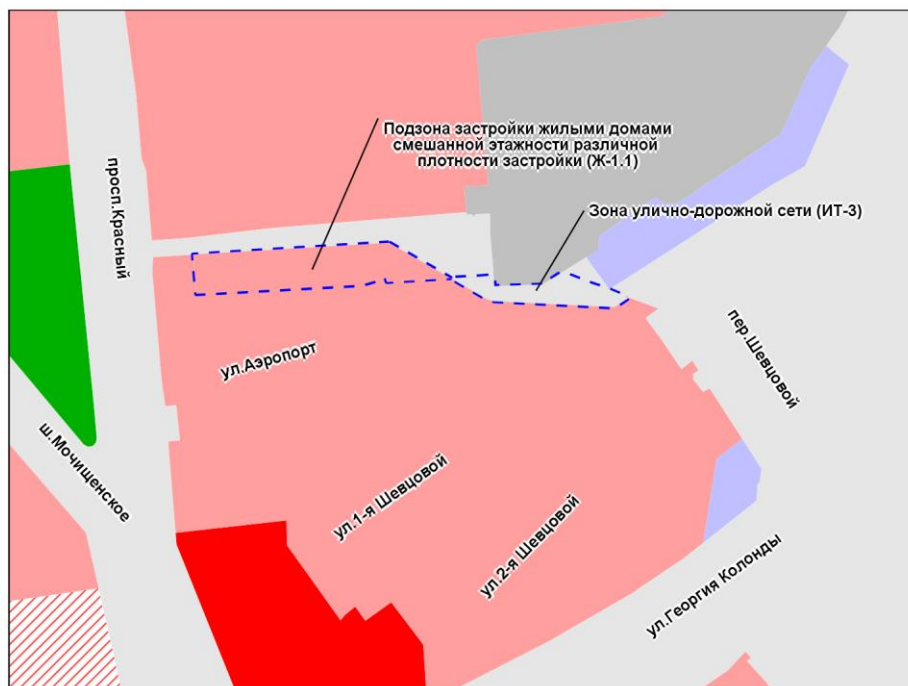
Масштаб 1 : 10 000





Приложение 82  
к решению Совета депутатов  
города Новосибирска  
от \_\_\_\_\_ № \_\_\_\_\_

Фрагмент карты градостроительного зонирования территории города Новосибирска

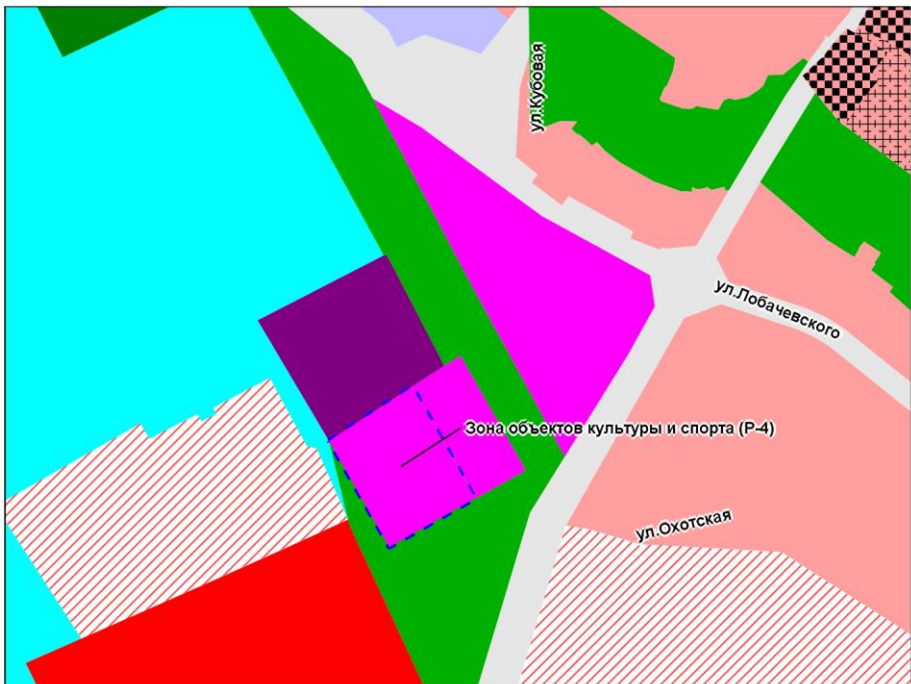


Масштаб 1 : 5 000

---

Приложение 83  
к решению Совета депутатов  
города Новосибирска  
от \_\_\_\_\_ № \_\_\_\_\_

Фрагмент карты градостроительного зонирования территории города Новосибирска

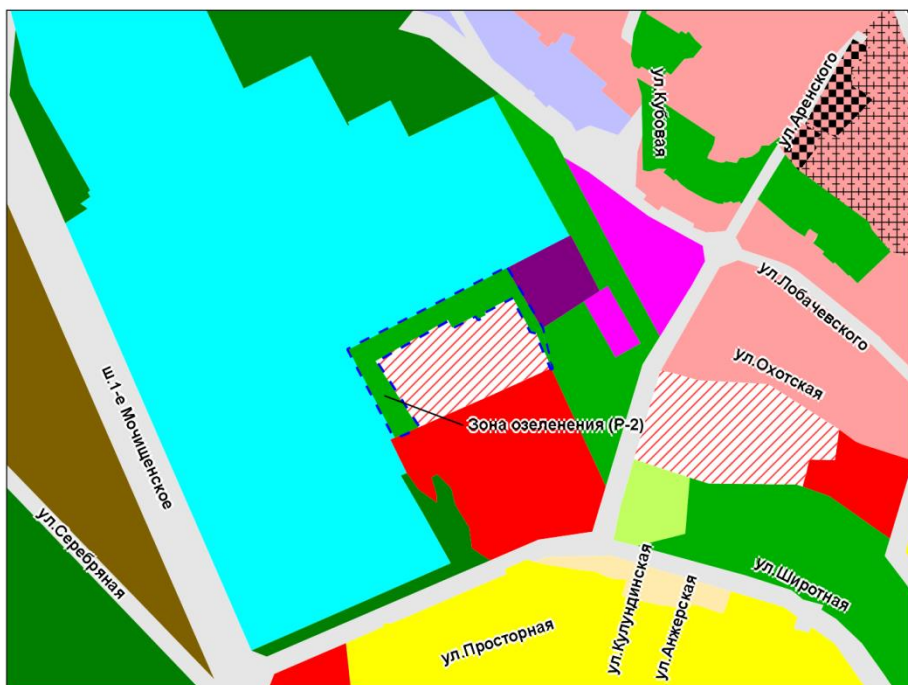


Масштаб 1 : 5 000

---

Приложение 84  
к решению Совета депутатов  
города Новосибирска  
от \_\_\_\_\_ № \_\_\_\_\_

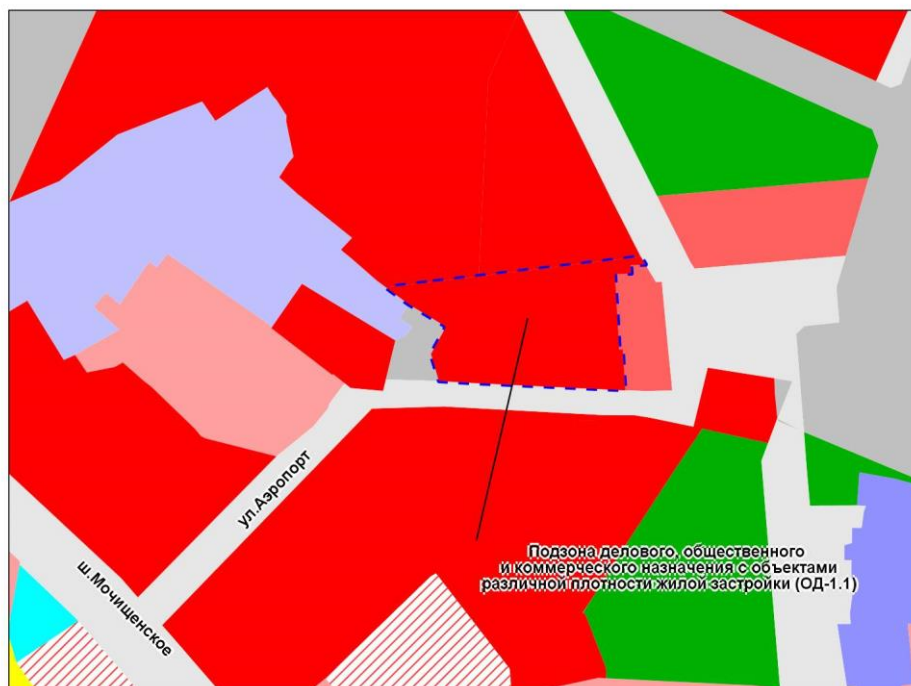
Фрагмент карты градостроительного зонирования территории города Новосибирска



Масштаб 1 : 10 000

Приложение 85  
к решению Совета депутатов  
города Новосибирска  
от \_\_\_\_\_ № \_\_\_\_\_

Фрагмент карты градостроительного зонирования территории города Новосибирска



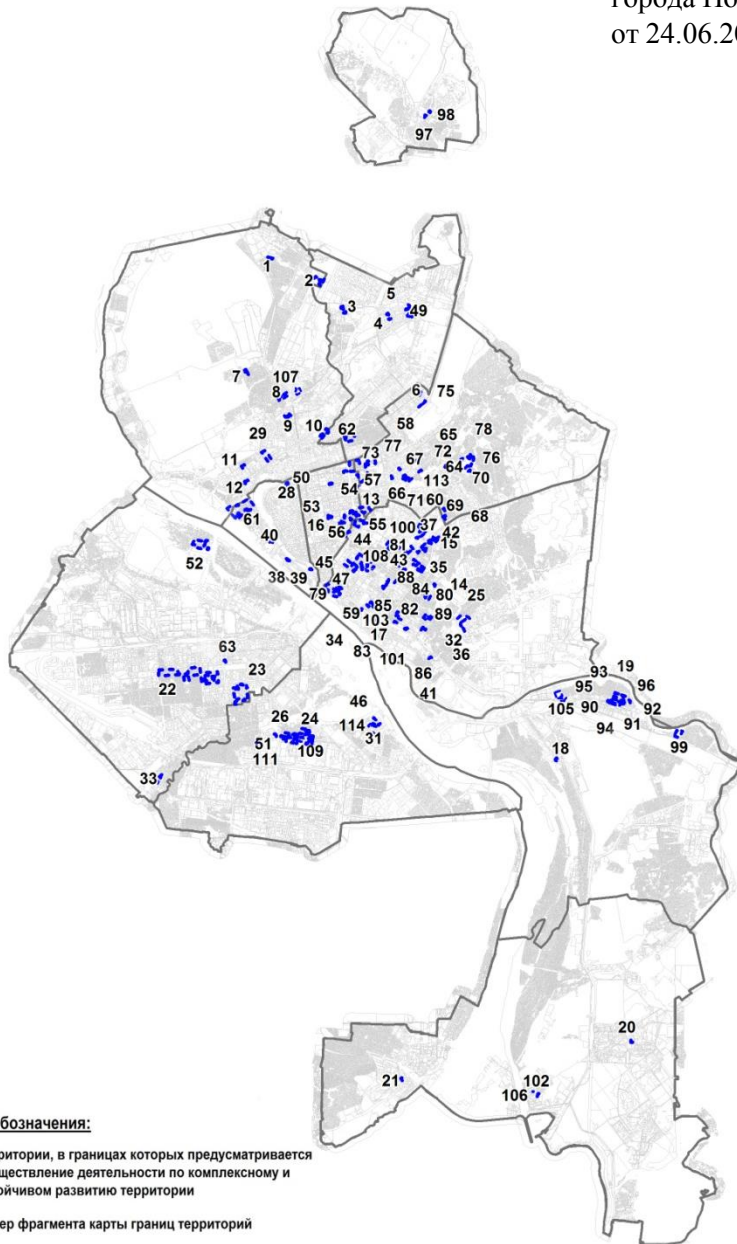
Масштаб 1 : 5 000

---


Приложение 86  
к решению Совета депутатов  
города Новосибирска  
от \_\_\_\_\_ № \_\_\_\_\_

Приложение 8  
к решению Совета депутатов  
города Новосибирска  
от 24.06.2009 № 1288

# Карта границ территорий, предусматривающих осуществление деятельности по комплексному и устойчивому развитию территории



**Условные обозначения:**

 территории, в границах которых предусматривается осуществление деятельности по комплексному и устойчивому развитию территории

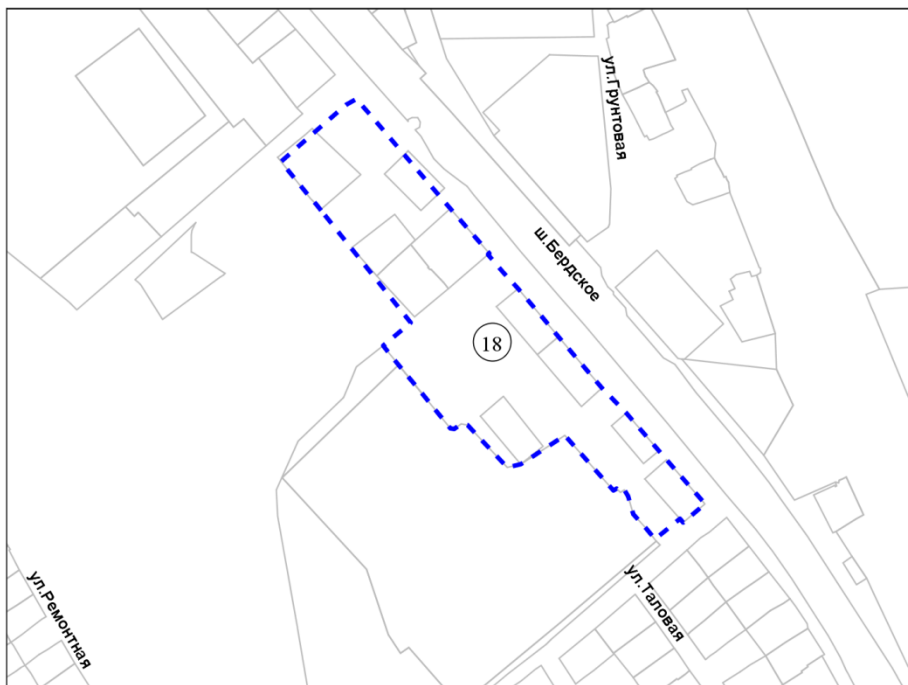
1 номер фрагмента карты границ территорий

Масштаб 1:300000

Приложение 87  
к решению Совета депутатов  
города Новосибирска  
от \_\_\_\_\_ № \_\_\_\_\_

Фрагмент карты границ территорий, предусматривающих осуществление  
деятельности по комплексному и устойчивому развитию территории

18 территория по Бердскому шоссе

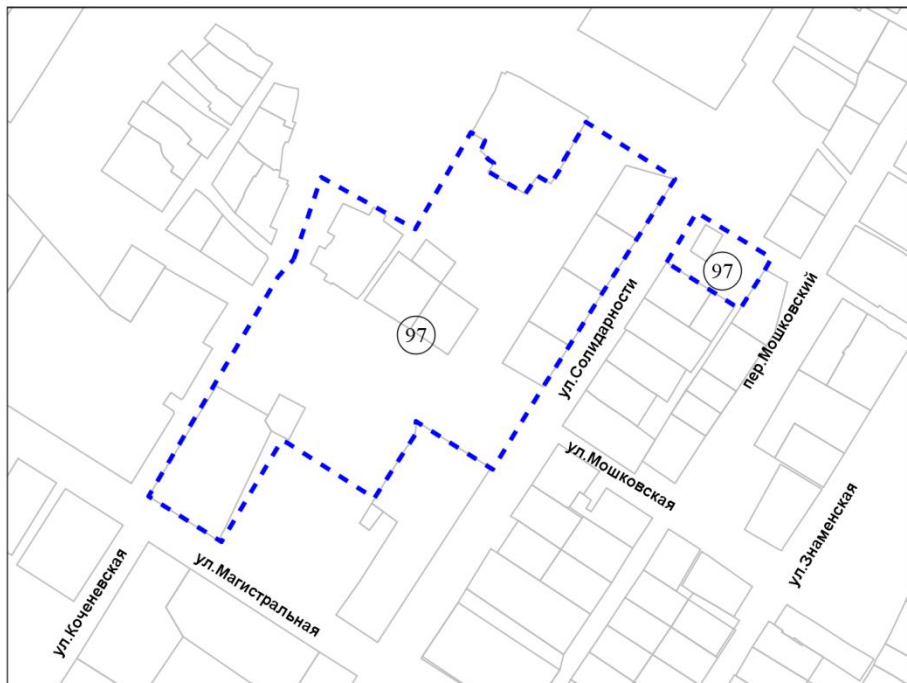


Масштаб 1:5 000

Приложение 88  
к решению Совета депутатов  
города Новосибирска  
от \_\_\_\_\_ № \_\_\_\_\_

Фрагмент карты границ территорий, предусматривающих осуществление деятельности по комплексному и устойчивому развитию территории

- 97 территория, ограниченная улицами Солидарности, Магистральной, переулком Мошковым



Масштаб 1:5 000

---

Приложение 89  
к решению Совета депутатов  
города Новосибирска  
от \_\_\_\_\_ № \_\_\_\_\_

Фрагмент карты границ территорий, предусматривающих осуществление  
деятельности по комплексному и устойчивому развитию территории

- ⑩ территория, ограниченная улицами Степной, Тихвинской,  
переулком 2-м Станиславского



Масштаб 1:2 000

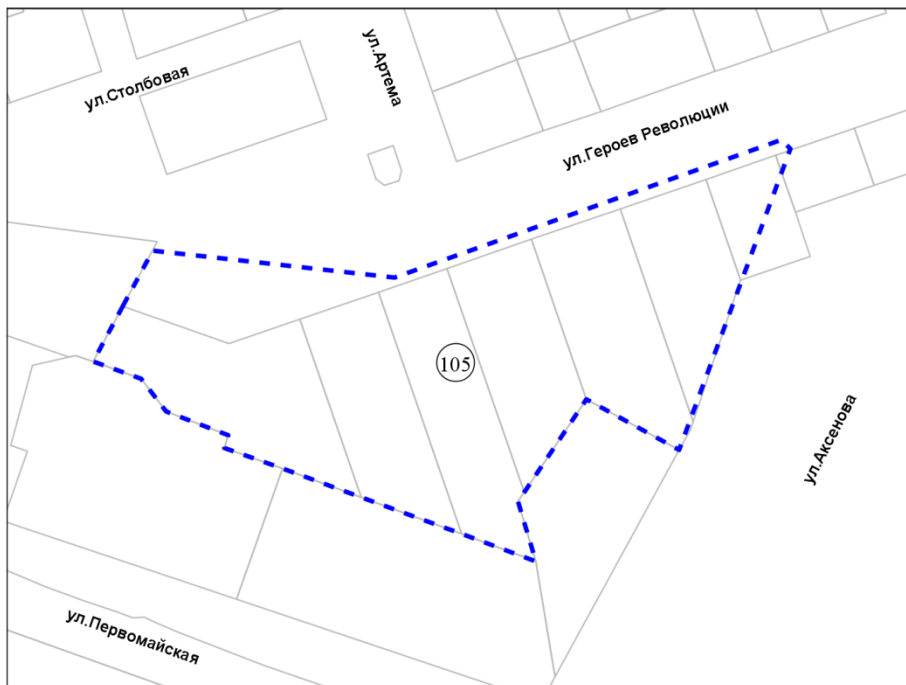
---



Приложение 90  
к решению Совета депутатов  
города Новосибирска  
от \_\_\_\_\_ № \_\_\_\_\_

Фрагмент карты границ территорий, предусматривающих осуществление  
деятельности по комплексному и устойчивому развитию территории

⑩ территория, ограниченная улицами Аксенова, Героев Революции,  
Первомайской



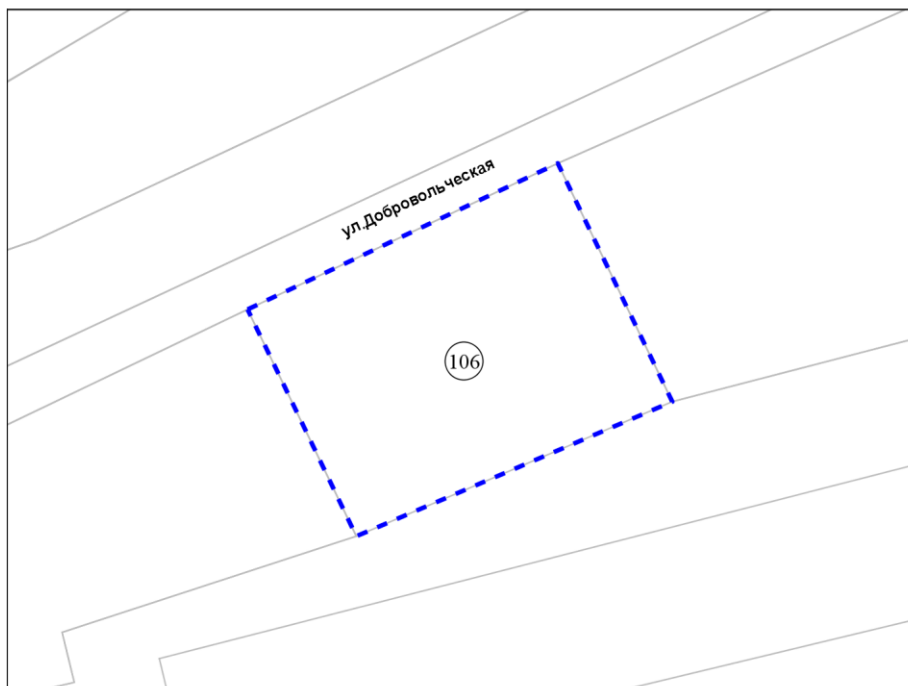
Масштаб 1:2 500

---

Приложение 91  
к решению Совета депутатов  
города Новосибирска  
от \_\_\_\_\_ № \_\_\_\_\_

Фрагмент карты границ территорий, предусматривающих осуществление  
деятельности по комплексному и устойчивому развитию территории

⑩①⑥ территория по улице Добровольческой



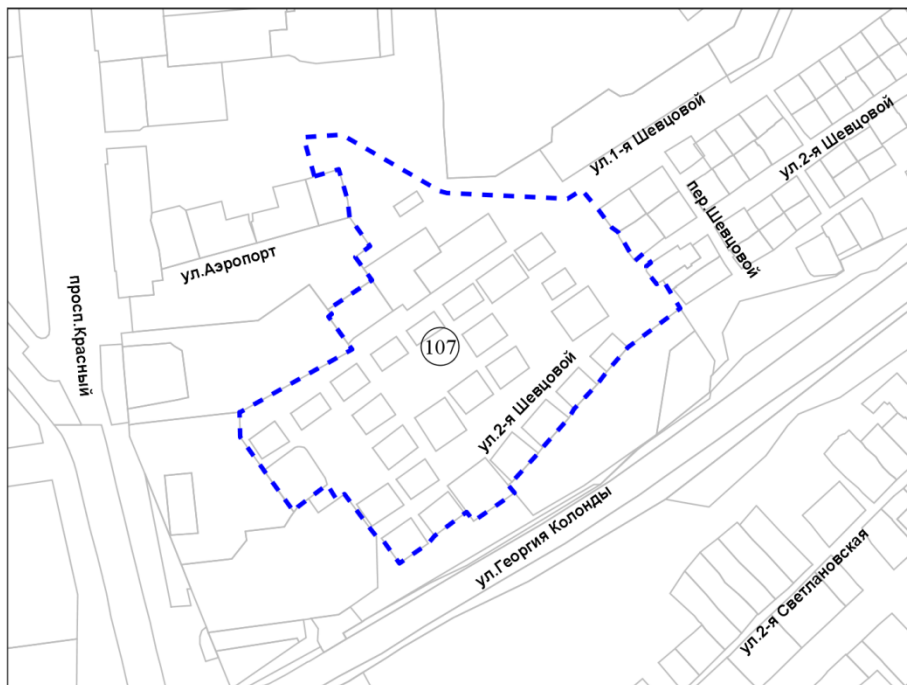
Масштаб 1:1 000

---

Приложение 92  
к решению Совета депутатов  
города Новосибирска  
от \_\_\_\_\_ № \_\_\_\_\_

Фрагмент карты границ территорий, предусматривающих осуществление деятельности по комплексному и устойчивому развитию территории

- ⑩07 территория, ограниченная улицами Аэропорт, 1-й Шевцовой, Георгия Колонды

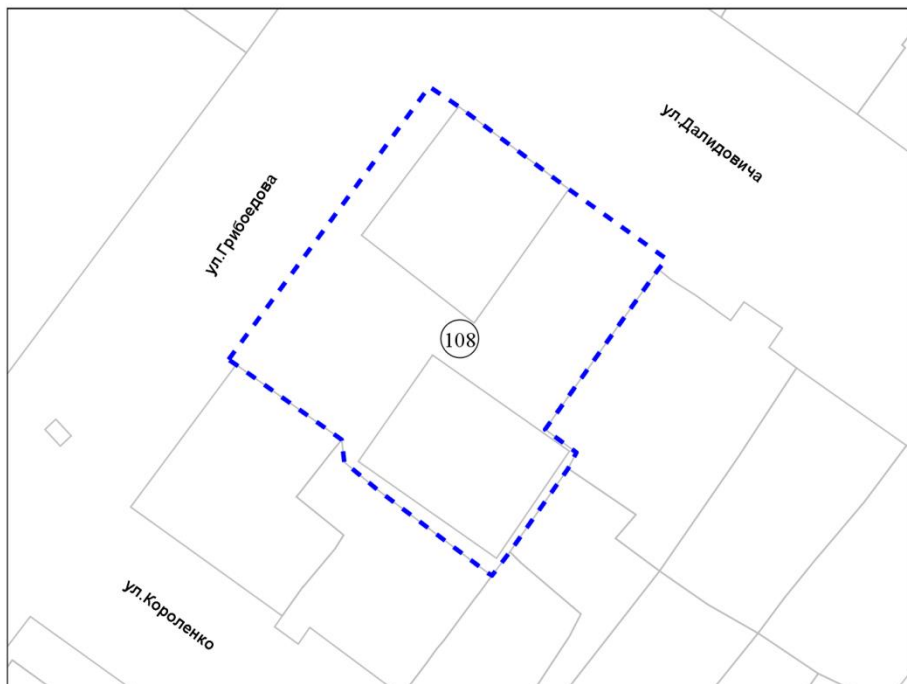


Масштаб 1:5 000

Приложение 93  
к решению Совета депутатов  
города Новосибирска  
от \_\_\_\_\_ № \_\_\_\_\_

Фрагмент карты границ территорий, предусматривающих осуществление  
деятельности по комплексному и устойчивому развитию территории

⑩ территория по улице Грибоедова



Масштаб 1:1 000

---

Приложение 94  
к решению Совета депутатов  
города Новосибирска  
от \_\_\_\_\_ № \_\_\_\_\_

Фрагмент карты границ территорий, предусматривающих осуществление  
деятельности по комплексному и устойчивому развитию территории

109 территория по улице Мира



Масштаб 1:2 500

---

Приложение 95  
к решению Совета депутатов  
города Новосибирска  
от \_\_\_\_\_ № \_\_\_\_\_

Фрагмент карты границ территорий, предусматривающих осуществление  
деятельности по комплексному и устойчивому развитию территории

110 территория по улице Бетонная



Масштаб 1:2 500

---

Приложение 96  
к решению Совета депутатов  
города Новосибирска  
от \_\_\_\_\_ № \_\_\_\_\_

Фрагмент карты границ территорий, предусматривающих осуществление  
деятельности по комплексному и устойчивому развитию территории

①11 территория по улице Беловежская



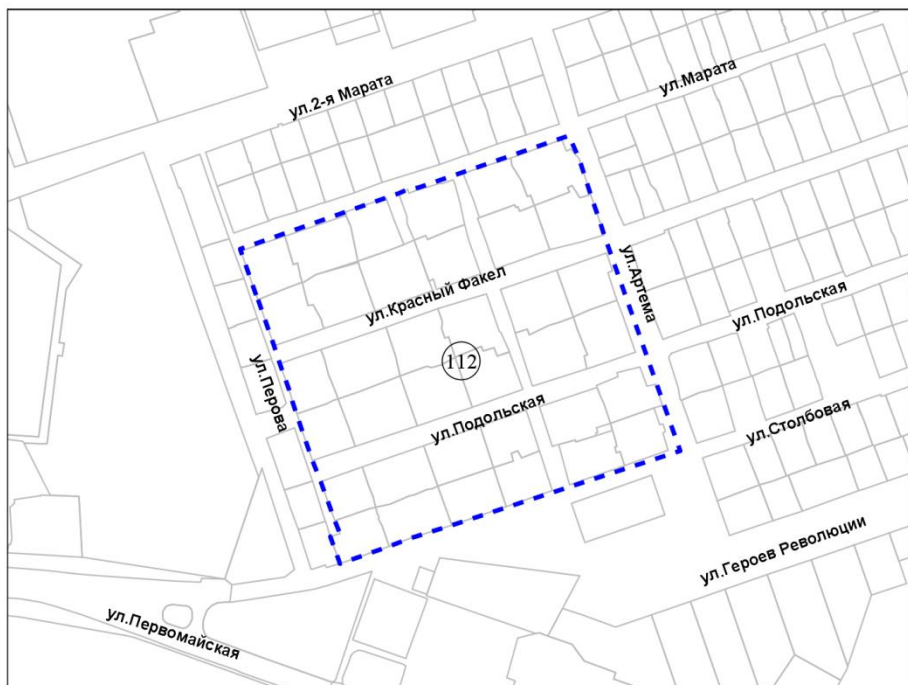
Масштаб 1:2 000

---

Приложение 97  
к решению Совета депутатов  
города Новосибирска  
от \_\_\_\_\_ № \_\_\_\_\_

Фрагмент карты границ территорий, предусматривающих осуществление  
деятельности по комплексному и устойчивому развитию территории

①12 территория, ограниченная улицами Марата, Артема, Столбовой, Перова



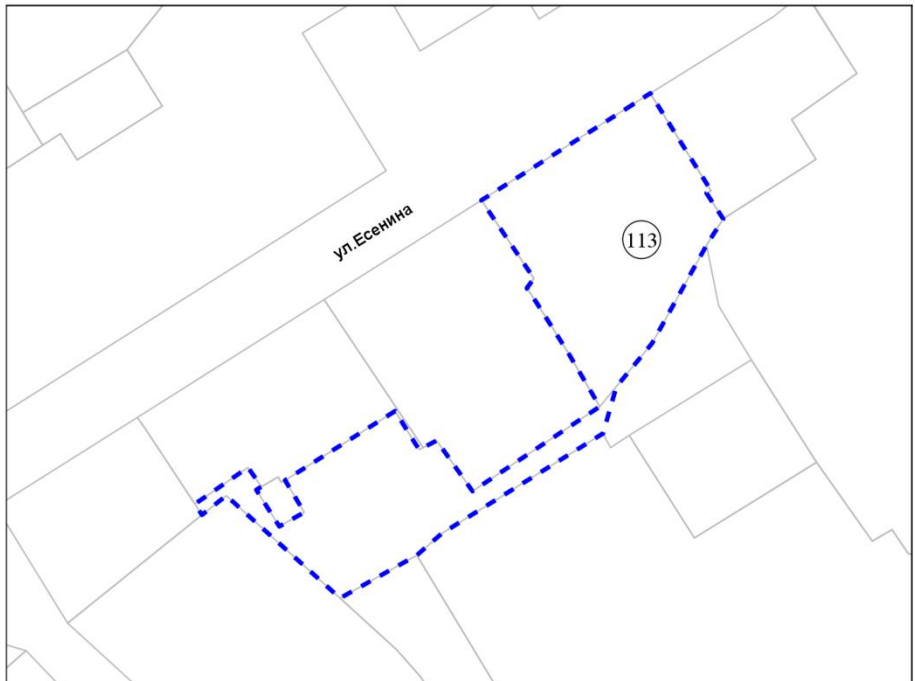
Масштаб 1:5 000



Приложение 98  
к решению Совета депутатов  
города Новосибирска  
от \_\_\_\_\_ № \_\_\_\_\_

Фрагмент карты границ территорий, предусматривающих осуществление  
деятельности по комплексному и устойчивому развитию территории

①113 территория по улице Есенина



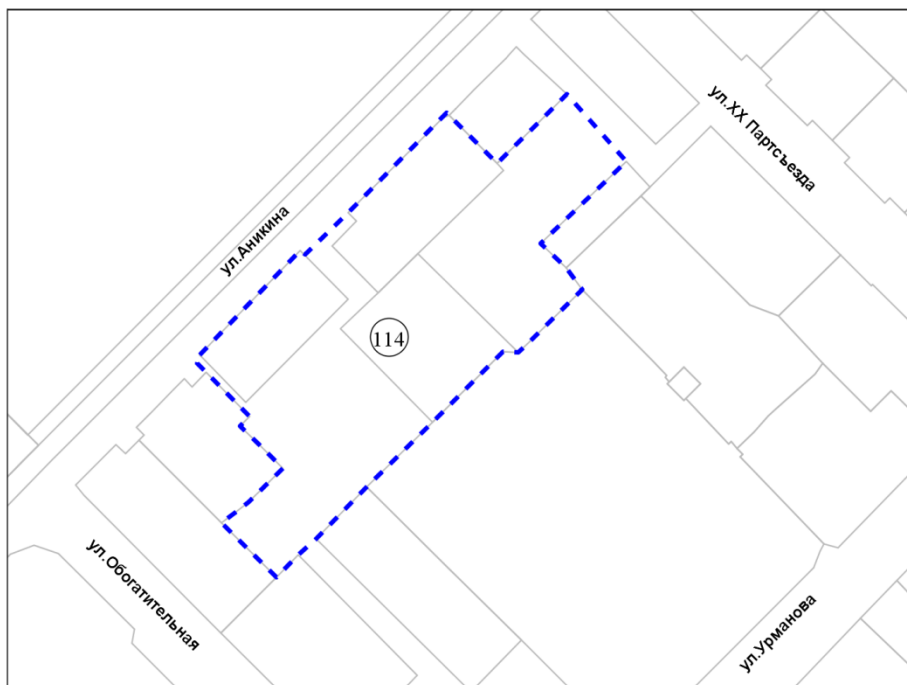
Масштаб 1:2 000

---

Приложение 99  
к решению Совета депутатов  
города Новосибирска  
от \_\_\_\_\_ № \_\_\_\_\_

Фрагмент карты границ территорий, предусматривающих осуществление  
деятельности по комплексному и устойчивому развитию территории

①114 территория по улице Аникина



Масштаб 1:2 500

